

Marek Cieciura



PRZEWODNIK TURYSTYCZNO-EDUKACYJNY



<https://graedu.pl/warszawa>

Opisy miejsc, pytania testowe, krzyżówki

WERSJA ROBOCZA

1 grudnia 2022 r.

Zawartość opisu

W opisie zamieszczonych jest:

1. 157 zdjęć (z wyjątkiem krzyżówek)
2. 65 linków do różnych informacji – są one aktywne
3. strony tytułowe 39 filmów z YouTube – obejrzenie możliwe jest w wersji elektronicznej przewodnika
4. 18 plików dźwiękowych (z wyjątkiem krzyżówek) – wysłuchanie możliwe jest w wersji elektronicznej przewodnika

SPIS TREŚCI

I. WPROWADZENIE	7
UWAGI WSTĘPNE.....	7
STRUKTURA PRZEWODNIKA.....	7
WERSJA DEMONSTRACYJNA.....	8
Wykaz miejsc i szlaków.....	8
Punkty.....	9
AUTOMATYCZNE TŁUMACZENIE I ODCZYTYWANIE.....	9
WYKORZYSTYWANIE PRZEWODNIKA.....	10
Wykorzystywanie turystyczne.....	10
Wykorzystywanie edukacyjne.....	10
II. MIEJSCA	11
1. Barbakan	11
OPIS.....	11
PYTANIA.....	13
2. Multimedialny Park Fontann	15
OPIS.....	15
PYTANIA.....	17
3. Powązki Wojskowe	18
OPIS.....	18
PYTANIA.....	21
4. Cmentarz Powązkowski	22
OPIS.....	22
PYTANIA.....	25
5. Centrum Nauki Kopernik	26
OPIS.....	26
PYTANIA.....	29
6. Teatr Wielki	30
OPIS.....	30
PYTANIA.....	33
7. Muzeum Żołnierzy Wyklętych i Więźniów Politycznych PRL	34
OPIS.....	34
PYTANIA.....	39
8. Pomnik „Ku Czcii Pomordowanych w Praskich Więzieniach 1944–1956”	40
OPIS.....	40
PYTANIA.....	42

9. Katedra polowa Wojska Polskiego Najświętszej Maryi Panny Królowej	44
OPIS.....	44
PYTANIA	46
10. Świątynia Opatrzności Bożej	48
OPIS.....	48
PYTANIA	52
11. Mural „Kazimierz Deyna”	53
OPIS.....	53
PYTANIA	56
12. Mural „Kora”	57
OPIS.....	57
PYTANIA	59
13. Muzeum Narodowe	60
OPIS.....	60
PYTANIA	62
14. Muzeum Nurkowania	64
OPIS.....	64
PYTANIA	67
15. Kręgielnia Arco	68
OPIS.....	68
PYTANIA	69
16. Stadion Narodowy	70
OPIS.....	70
PYTANIA	72
17. Pomnik Gabriela Narutowicza	74
OPIS.....	74
PYTANIA	76
18. Pomnik Józefa Piłsudskiego	78
OPIS.....	78
PYTANIA	82
19. Pałac Belwederski	83
OPIS.....	83
PYTANIA	86
20. Zamek Królewski	87
OPIS.....	87
PYTANIA	90

21. Łazienki Królewskie	91
OPIS	91
PYTANIA	95
22. Park Szczyński	96
OPIS	96
PYTANIA	98
23. Pomnik Polskiego Państwa Podziemnego i Armii Krajowej	99
OPIS	99
PYTANIA	100
24. Muzeum Powstania Warszawskiego	102
OPIS	102
PYTANIA	106
25. Kolumna Zygmunta.....	107
OPIS	107
PYTANIA	110
26. Pomnik Syreny	111
OPIS	111
PYTANIA	112
27. Obelisk upamiętniający likwidację Franza Kutschery	114
OPIS	114
PYTANIA	116
28. Obelisk upamiętniający odbicie Jana Bytnara „Rudego”	117
OPIS	117
PYTANIA	120
29. Pomnik Umschlagplatz.....	121
OPIS	121
PYTANIA	125
30. Tablica upamiętniająca walki Żydowskiego Związku Wojskowego na placu Muranowskim	126
OPIS	126
PYTANIA	129
31. Pomnik Lecha Kaczyńskiego	130
OPIS	130
PYTANIA	132
32. Pomnik Tadeusza Mazowieckiego.....	133
OPIS	133
PYTANIA	137

III. DODATKOWE SPRAWDZIANY	139
WYKAZ DODATKOWYCH SPRAWDZIANÓW	139
Krzyżówki	139
Testy.....	139
KRZYŻÓWKI	140
O Warszawie	140
Cmentarze.....	142
Kluby	147
Murale	151
Muzea.....	156
Obiekty sportowe.....	160
Pałace	164
Pomniki.....	168
Piosenki o Warszawie	173
TESTY	178
Muzea.....	178
Pałace	179
Pomniki.....	179
IV. POCZĄTEK EKSPLOATACJI	181
ZWROTNE INFORMACJE	181
Potwierdzenie rejestracji.....	181
Informacja o rozwiązaniu krzyżówki	181
WYNIKI.....	181
Ranking indywidualny.....	181
Dyplom	183
V. ZESTAWIENIA	185
WYKORZYSTYWANIE PRZEWODNIKA	185
RANKING ZESPOŁOWY.....	186
OCENA PRZEWODNIKA	187
VI. WERSJA DOCELOWA	191
WYKAZ MIEJSC.....	191
KOLEJNE KRZYŻÓWKI I TESTY DODATKOWE	193

I. WPROWADZENIE

UWAGI WSTĘPNE

Kilka lat temu została opracowany został przewodnik „Poznaj Warszawę” w którym do opisu były podlinkowane były strony internetowe z Wikipedii polskiej i angielskiej. W przewodniku było 100 miejsc podzielonych na 10 szlaków, są one podane na zakończenie opisu.

W niniejszym opracowaniu zamieszczony jest opis wersji demonstracyjnej, zawierającej po dwa miejsca dla każdego z 16 szlaków, z opisem i 3 pytaniami testowymi. W wersji demonstracyjnej Przewodniku jest także 9 krzyżówek i 3 testy dotyczących miejsc z aktualnej i poprzedniej wersji, a także z branych pod uwagę kolejnych szlaków.

Możliwe jest umieszczenie w każdym miejscu tabliczki z PCV z kodem QR udostępniającej opis miejsca, przykładowo w postaci:



Tabliczki te nie są konieczne.

Przewodnik posiada szereg unikalnych cech, m.in.: wspomaganie dotarcia do miejsc, automatyczne potwierdzanie przybycia do miejsc, podpowiedzi w pytaniach testowych i krzyżówce, automatyczne tłumaczenie i automatyczne odczytywanie opisów i pytań testowych, klasyfikacja indywidualna i zespołowa.

Przewodnik może być wykorzystywany indywidualnie przez pojedyncze osoby oraz w ramach zorganizowanego konkursu z klasyfikacją szkół.

STRUKTURA PRZEWODNIKA

Po wywołaniu przewodnika wyświetlane są następujące elementy:

- **Górne menu**
 - Wstęp – wykorzystywanie turystyczne i edukacyjne przewodnika, automatyczne tłumaczenie i odczytywanie
 - Miejsca – tabela opisana poniżej
 - Rejestracja z otrzymaniem PIN-u do drukowania dyplomu
 - Profil – możliwość zresetowania PIN-u i uzupełnienia informacji biograficznych
 - Krzyżówki – z podpowiadaniem liter i przelosowywaniem liter tworzących hasło.
 - Testy – pytania jednokrotnego wyboru z 3 możliwymi odpowiedziami.
 - Komunikacja: księga gości, ankieta i powiadomienie znajomych
 - Rankingi: indywidualny (przyznane odznaki) i zespołowy
 - Zestawienia – dostępne dla organizatora zespołowego wykorzystywania przewodnika
- **Mapa z położeniem miejsc**
- **Wybieranie szlaków**
- **Tabela miejsc z kolumnami**
 - Nazwa
 - Szlak
 - Nawigacja – wyświetlanie trasy do wybranego miejsca
 - Test

WERSJA DEMONSTRACYJNA

Wykaz miejsc i szlaków




Wyjaśnienie: Z – Zdjęcia; L – linki; YT -filmy YouTube; PD – pliki dźwiękowe

Lp	Opis miejsca	Z	L	YT	PD	Szlak	Pinezka
1.	Barbakan	5		1		Atrakcje	
2.	Multimedialny Park Fontann	4		1			
3.	Cmentarz Powązki Wojskowe	6	1	1		Cmentarze	
4.	Cmentarz Powązki Stare	5	1	1			
5.	Centrum Nauki Kopernik	6		1		Edukacja	
6.	Teatr Wielki	6		1			
7.	Muzeum Żołnierzy Wyklętych i Więźniów Politycznych PRL	6	16	2	1	Katownie NKWD/UB	
8.	Pomnik „Ku Czcii Pomordowanych w Praskich Więzieniach 1944–1956”	3	12	1	1		
9.	Katedra Polowa Wojska Polskiego	5	2	1		Kościoły	
10.	Świątynia Opatrzności Bożej	5	9	3	3		
11.	Mural „Kazimierz Deyna”	4		3		Murale	
12.	Mural „Kora”	3		1	1		
13.	Muzeum Narodowe	5		1		Muzea	
14.	Muzeum Nurkowania	7	1	1			
15.	Kręgielnia Arco	2		1		Obiekty sportowe	
16.	Stadion Narodowy	4		1			
17.	Pomnik Gabriela Narutowicza	5		1	1	Odzyskanie niepodległości	
18.	Pomnik Józefa Piłsudskiego	8		1	1		
19.	Pałac Belwederski	7		1		Pałace	
20.	Zamek Królewski	7		1			
21.	Łazienki Królewskie	6	6	1		Parki	
22.	Park Szczeńliwki	4		1			
23.	Pomnik Polskiego Państwa Podziemnego i AK	1		1		Polskie Państwo Podziemne i AK	
24.	Muzeum Powstania Warszawskiego	7		1			
25.	Kolumna Zygmunta	6		1		Pomniki	
26.	Pomnik Syreny	3	1				
27.	Tablica upamiętniająca likwidację Franza Kutschery	3	5	1	2	Szare Szeregi	
28.	Tablica upamiętniająca odbicie Jana Bytnara	3	8	1	4		
29.	Pomnik Umschlagplatz	5		2		Śladami getta	
30.	Tablica upamiętniająca walki Żydowskiego Związku Wojskowego	5	3	2			
31.	Pomnik Lecha Kaczyńskiego	4		1	1	Trzecia RP	
32.	Pomnik Tadeusza Mazowieckiego	7		1	3		
Razem		157	65	39	18		

Punkty

Dyscyplina	Liczba punktów
Dane biograficzne	12
Księga gości	24
Ankieta	40
Powiadom znajomego	$3 * 5 = 15$
Przybycie	160 (32 miejsca)
Testy	288 (32 miejsc)
Dodatkowe testy	81 (3 testy)
Krzyżówki	260 (9 krzyżówek)
Suma	980

- Za podanie prawidłowej odpowiedzi w krzyżówce przyznawane są 2 punkty, z odejmowaniem od sumarycznego wyniku za każdą podpowiedź litery 1 punkt. W przewodniku jest 7 krzyżówek z łączną liczbą haseł 180, stąd liczba punktów wynosi $180 * 2 = 360$
- Za udzielenie prawidłowej odpowiedzi na pytanie testowe przyznawane są 3 punkty, z odejmowaniem za podpowiedź 1 punktu, polegającą na skreśleniu nieprawidłowej odpowiedzi. W przewodniku jest $32 * 3 = 96$ pytań dot. miejsc, stąd liczba punktów za odpowiedzi na te pytania wynosi $96 * 3 = 288$. W 3 testach dodatkowych jest 27 pytań, stąd liczba punktów możliwych do uzyskania wynosi $27 * 3 = 81$.

Medal	Procent	Liczba punktów
	70%	686
	45%	441
	20%	196

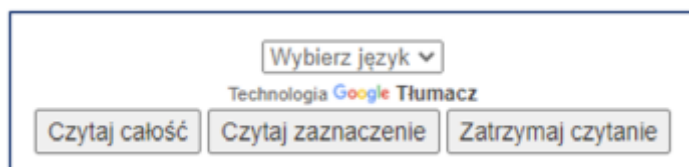
AUTOMATYCZNE TŁUMACZENIE I ODCZYTYWANIE

Automatyczne tłumaczenie i odczytywanie własnych stron internetowych

Automatyczne tłumaczenie i odczytywanie wykonywane jest z wykorzystaniem przeglądarki Chrome, możliwe jest na komputerze z systemem operacyjnym Windows i iOS oraz na smartfonie z systemem operacyjnym Android i iOS.

Dotyczy opisów miejsc i pytań testowych.

W każdym wyświetlanym pliku. widoczne są cztery przyciski: **Wybierz język** oraz **Czytaj całość**, **Czytaj zaznaczenie** i **Zatrzymaj czytanie**



Po wybraniu języka wyświetlany jest przetłumaczony tekst.

Powrót do języka polskiego zapewnia wyświetlany na górze ekranu przycisk **Pokaż oryginał**.

Kliknięcie w przycisk **Czytaj całość** uruchamia automatyczne odczytywanie całego tekstu, jego zaprzestanie umożliwia przycisk **Zatrzymaj czytanie**.

Po kliknięciu w przycisk **Czytaj zaznaczenie** należy zaznaczyć interesujący fragment tekstu, po czym automatycznie jest uruchomiane jego odczytywanie, zaprzestanie umożliwia przycisk **Zatrzymaj czytanie**

Automatyczne tłumaczenie podlinkowanych stron internetowych

Zawartość podlinkowanych stron internetowych, po ich otwarciu, można przetłumaczyć:

- na komputerze: kliknąć prawym klawiszem myszy i wybrać język
- na smartfonie: kliknąć w trzy kropki wyświetlane w prawym górnym rogu ekranu i wybrać język

Uwaga: Trzeba ustawić Chrome jako domyślną przeglądarkę, na smartfonie: Ustawienia -> Aplikacje -> Wybierz domyślne aplikacje -> Przeglądarka -> Chrome

WYKORZYSTYWANIE PRZEWODNIKA

Wykorzystywanie turystyczne

Postępowanie przy pieszym zwiedzaniu

1. Wybrać miejsca z tabeli **Wykaz miejsc**.
2. Zapoznać się z opisami wybranych miejsc klikając nazwę w tabeli **Wykaz miejsc**.
3. Zezwolić na smartfonie lub tablecie na pomiar własnej lokalizacji.
4. Odwiedzić zaplanowane miejsca korzystając z wyświetlanych tras dojścia po naciśnięciu ikony w kolumnie **Nawigacja**
5. Podać sposób przybycia po kliknięciu w przycisk **Podaj sposób przybycia**, dostępny w **Opisie miejsca** - o ile planowane lub realizowane jest edukacyjne wykorzystywanie przewodnika, wymagana jest wcześniejsza rejestracja.

Konieczne jest:

- Uprawnienie przeglądarki Chrome do korzystania z geolokalizacji (Ustawienia - Aplikacje - Chrome - Uprawnienia- Lokalizacja)
- Uprawnienie strony graedu.pl do korzystania z geolokalizacji (Ustawienia - Uprawnienia witryn - graedu.pl - Uprawnienia - Lokalizacja)
- Włączenie geolokalizacji (Ustawienia - Lokalizacja)
- Włączenie transmisji danych komórkowych (Ustawienia - Połączenia - Wykorzystanie danych - Sieć komórkowa)

Postępowanie przy wirtualnym zwiedzaniu

1. Wybrać miejsca z tabeli **Wykaz miejsc**.
2. Zapoznać się z opisami wybranych miejsc klikając nazwę w tabeli **Wykaz miejsc**.

Wykorzystywanie edukacyjne

1. Zarejestrować udział w zwiedzaniu klikając pozycję **Rejestracja** w górnym menu.
2. Zapoznać się z opisami miejsc klikając nazwę miejsca w drugiej kolumnie tabeli **Wykaz miejsc**.
3. Podać sposób przybycia po kliknięciu w przycisk **Podaj sposób przybycia**, dostępny w **Opisie miejsca**.
Konieczne są ustawienia podane w postępowaniu przy pieszym zwiedzaniu :
4. Odpowiedzieć na pytania testowe dotyczące wybranych miejsc klikając ikonę w tabeli **Wykaz miejsc**.
5. Wpisać się do Księgi gości, wypełnić ankietę dotyczącą przewodnika i powiadomić znajomych klikając pozycję **Komunikacja** w górnym menu.
6. Odpowiedzieć na pytania testów dodatkowych oraz rozwiązać krzyżówki.
7. Okresowo sprawdzać uzyskane punkty klikając pozycję **Ranking** w górnym menu.
8. Wydrukować dyplom wykorzystując PIN otrzymany podczas rejestracji, o ile przyznana została odznaka.

II. MIEJSCA

1. Barbakan



OPIS

Warszawski Barbakan to gotycka budowla obronna z renesansową attyką (górnym elementem elewacji budynku w postaci ścianki, balustrady lub rzędu sterczyn - pionowy element dekoracyjny w postaci smukłej kamiennej wieżyczki, zakończonej od góry iglicą), osłaniający dach. o szerokości 12-14 metrów, wysunięta 30 m przed mur zewnętrzny, wysokość 15 m od dna fosy. Ma kształt półkolistej baszty, złożonej z trójkątnych szczyków rozdzielonych sterczynami. Na dolnym poziomie umieszczono strzelnice artyleryjskie oraz przejazd, a na górnym kryty ganek z okrągłymi okienkami strzelniczymi na zewnątrz i do wewnątrz. Po obu stronach budowli umieszczono cztery trzykondygnacyjne półokrągłe baszty ze strzelnicami, umieszczone na trompach (narożny detal architektoniczny pozwalający na przejście z rzutu czworobocznego do ośmiobocznego lub koła) i wsparte na prostokątnych filarach. Wjazd znajduje się ukośnie, aby utrudnić atak. Przed Barbakanem i wewnątrz jego szyi znajdowały się zapewne mosty zwodzone nad suchą fosą, odrzwia i opuszczana krata (brona). Barbakan, wraz z Bramą Łazienną (Nowomiejską) i Basztą Prochową, tworzył kompleks tzw. Bramy Zakroczymskiej (Porta Zacroziniensis), chroniący północny wjazd do miasta. Z zewnętrznym murem obronnym łączyła go niewyodrębniona szyja o tej samej co on wysokości, lecz nieco węższa.

Barbakan został wzniesiony około 1548 jako element warszawskich murów obronnych – przedbramie Bramy Nowomiejskiej Starego Miasta.

Celem budowy barbakanu było zwiększenie bezpieczeństwa wjazdu do Starej Warszawy przez Bramę Nowomiejską i zapewnienie bocznej obrony sąsiednich murów. Jest on jedną z kilku tego rodzaju budowli w Europie.

Projektantem Barbakanu był architekt Jan Baptysta z Wenecji.

Już w chwili jego wybudowania barbakan był anachroniczny i nie spełniał poważniejszych funkcji obronnych, głównie wskutek rozwoju artylerii. Tylko raz w swej historii uczestniczył w obronie Warszawy – podczas potopu szwedzkiego, kiedy to wojska króla Jana Kazimierza odbijały go 30 czerwca 1656 z rąk szwedzkich.

W XVIII w. barbakan częściowo rozebrano, a w XIX w. jego pozostałości włączono w obręb nowo wybudowanych w jego miejscu kamienic. W latach 1937–1938, zrekonstruowano pod kierownictwem Jana Zachwatowicza fragment murów oraz zachodnią część mostu barbakanu, co umożliwiła rozbiórka znajdujących się tam budynków. Do jej zburzenia w 1944 w miejscu wschodniej części barbakanu znajdowała się kamienica Piwnica Gdańska z adresem ul. Nowomiejska 18/20.

Podczas oblężenia Warszawy w 1939 oraz powstania warszawskiego zabudowa Starówki uległa zniszczeniu. Po wojnie Biuro Odbudowy Stolicy postanowiło nie odbudowywać kamienic okalających dawne mury miejskie. W zamian postanowiono odsłonić ich pozostałości i odbudować barbakan. Rekonstrukcji dokonano w latach 1952–1954 pod kierownictwem Wacława Podlewskiego na podstawie XVII-wiecznych rycin z zastosowaniem cegieł z gotyckich kamienic rozebranych w Nysie i Wrocławiu. W trzechsetną rocznicę wyzwolenia miasta (1956) na wewnętrznym murze budowli odsłonięto tablicę z piaskowca upamiętniającą żołnierzy i mieszkańców walczących w czasie potopu szwedzkiego. W barbakanie znajduje się wystawa Muzeum Warszawy (czynna w sezonie letnim) poświęcona murom obronnym Starej Warszawy.

Zdjęcia i filmy





Źródła

1. https://pl.wikipedia.org/wiki/Barbakan_w_Warszawie
2. <https://iwaw.pl/obiekt.php?p=14998457>

PYTANIA

Barbakan został wzniesiony około ... roku jako element warszawskich murów obronnych – przedbramie Bramy Nowomiejskiej Starego Miasta:

- 1508
- 1548
- 1598

Tylko raz w swej historii barbakan uczestniczył w obronie Warszawy – podczas potopu szwedzkiego, kiedy to wojska króla Jana Kazimierza odbijały go 30 czerwca ... roku z rąk szwedzkich:

- 1556
- 1656
- 1756

Rekonstrukcji barbakanu dokonano w latach ... pod kierownictwem Wacława Podlewskiego na podstawie XVII-wiecznych rycin:

- 1952–1954
- 1962–1964
- 1972–1974

2. Multimedialny Park Fontann



OPIS

Multimedialny Park Fontann to kompleks czterech fontann znajdujący się na skwerze 1 Dywizji Pancерnej WP pomiędzy ulicami Bolesć, Wybrzeże Gdańskie, Sanguszki i Rybaki na warszawskim Nowym Mieście.

Teren, na którym znajduje się Multimedialny Park Fontann, nazywany jest Podzamczem, w nawiązaniu do pierwotnej nazwy parku ze stawem-brodzianką (na jego miejscu zbudowano fontanny), który rozciągał się od Góry Gnojnej do ulicy Sanguszki. Zaprojektowany przez Longina Majdeckiego park o powierzchni 12,9 ha został zbudowany przez młodzież w czynie społecznym w czasie rozpoczynającej się odbudowy Zamku Królewskiego, ukończono go 30 lipca 1971. W maju 1988 części parku położonej na północ od ul. Bolesć nazwano kweru 1 Dywizji Pancерnej. Zespół fontann uruchomiono 7 maja 2011, w związku z jubileuszem 125-lecia Miejskiego Przedsiębiorstwa Wodociągów i Kanalizacji (MPWiK). W piątkowe i sobotnie wieczory (a czasami również w inne dni) o 21.00 lub 21.30 od maja do września odbywają się tutaj 30-minutowe pokazy multimedialne „woda-światło-dźwięk” z wykorzystaniem reflektorów LED i laserów. W każdym sezonie na wodnych ekranach Multimedialnego Parku Fontann prezentowany jest nowy pokaz w formie animowanej opowieści.

Łączna powierzchnia luster wody wynosi 2870 m². Obok fontann odsłonięto ławeczkę Williama Heerleina Lindleya, który zaprojektował sieć kanalizacyjną Warszawy i w 1886 uruchomił miejskie wodociągi.

Budowa Multimedialnego Parku Fontann w zamierzeniu władz miasta ma stanowić kolejny krok w realizacji przedwojennej wizji Stefana Starzyńskiego skierowania stolicy w stronę Wisły.

Koszt inwestycji wyniósł 11,5 mln zł. Została ona sfinansowana z budżetu m.st. Warszawy, MPWiK oraz środków Unii Europejskiej. Wykonawcą generalnym budowy fontann było konsorcjum firm: Mostostal Warszawa S.A., Watersystem Sp. z o.o. i OASE GmbH.

Kompleks składa się z:

- trzech niecek wypełnionych wodą i fontanny tzw. suchej
- 367 dysz wodnych (w tym 227 sterowanych cyfrowo)
- 295 reflektorów LED RGB
- 22 pomp o łącznej mocy 285,5 kW
- lasera RGB o mocy 15 W
- projektora
- centralnej jednostki sterującej Show Music Controller

Animacje i obrazy są wyświetlane laserem na wodnym ekranie utworzonym z rozpylonej wody.

Zdjęcia i filmy





Źródła

1. https://pl.wikipedia.org/wiki/Multimedialny_Park_Fontann_w_Warszawie
2. <https://fontanna-multimedialna.pl/warszawa/>
3. <https://plusa.net.pl/multimedialny-park-fontann-w-warszawie/>

PYTANIA

Zespół fontann uruchomiono 7 maja ...:

- 2009
- 2011
- 2013

Łączna powierzchnia luster wody wynosi ... metrów kwadratowych:

- 870
- 1870
- 2870

Kompleks składa się z ... dysz wodnych sterowanych cyfrowo:

- 127
- 227
- 327

3. Powązki Wojskowe



OPIS

Cmentarz Wojskowy na Powązkach, zwyczajowo Powązki Wojskowe to cmentarz komunalny znajdujący się przy ul. Powązkowskiej 43/45.

Cmentarz zajmuje powierzchnię 24,3 ha.

Cmentarz został założony w 1912 przez władze Warszawskiego Okręgu wojskowego jako cmentarz prawosławny przeznaczony dla zmarłych żołnierzy rosyjskich. Po wybuchu I wojny światowej miejsce spoczynku znaleźli tu nie tylko Rosjanie, ale również jeńcy – żołnierze niemieccy, węgierscy, chorwaccy, czescy, słowaccy oraz polscy, którzy zmarli w warszawskich szpitalach. Po zajęciu Warszawy przez wojska niemieckie w sierpniu 1915 nekropolia przeszła pod zarząd garnizonu niemieckiego. W jej północno-zachodniej części zaczęto grzebać poległych i zmarłych żołnierzy niemieckich.

Po 1918 cmentarz został przejęty przez władze wojskowe i oddany w zarząd Kurii Biskupa Polowego. Nekropolię powiększono do 16,5 ha, podzielono na kwatery i wytyczono aleję główną.

W 1922 Kuria przekazała bezpośredni nadzór nad cmentarzem nowo utworzonej parafii św. Jozafata. Cmentarz stał się tradycyjnym miejscem pochówków wojskowych zmarłych w czasie pokoju oraz członków ich rodzin. W 1921 i w kolejnych latach spoczęli na nim uczestnicy powstań: listopadowego, styczniowego, wielkopolskiego, powstań śląskich, bohaterowie wojny polsko-bolszewickiej i walk o granice RP oraz ofiary przewrotu majowego.

Podczas obrony Warszawy we wrześniu 1939 na cmentarzu chowano poległych żołnierzy, często ofiary bombardowań lotniczych.

W 1941 władze okupacyjne rozpoczęły grzebanie na cmentarzu żołnierzy niemieckich.

W czasie okupacji na Powązkach chowano, zwykle pod przybranymi nazwiskami, członków polskiego ruchu oporu, m.in. Jana Bytnara (jako Jana Domańskiego). Grzebano tam również jeńców radzieckich.

W latach 1945–1947 na cmentarz przenoszono ekshumowane ciała powstańców i osób cywilnych pogrzebanych na terenie miasta w czasie powstania warszawskiego. W zajmujących zwarty obszar kwaterach pochowano poległych w powstaniu żołnierzy Armii Krajowej.

W 1946 cmentarz przejęła administracja wojskowa.

W latach 50. na cmentarzu powstała Aleja Zasłużonych, umiejscowiona w części alei głównej.

1 stycznia 1964 doszło do połączenia cmentarza wojskowego z cmentarzem komunalnym, w wyniku czego przejęty przez miasto obiekt zmienił nazwę na Cmentarz Komunalny Powązki.

Oprócz wyodrębnionych kwater na cmentarzu znajdują się liczne pomniki, upamiętnienia i tablice pamiątkowe, m.in.:

- Kwatera Harcerskiego Batalionu Armii Krajowej „Zośka”
- Dolinka Katyńska
- Kwatera na Łączce
- Kwatera Smoleńska

Oficjalna nazwa „Cmentarz Wojskowy” została przywrócona przez Radę Warszawy w 1998 roku.

Od roku dostępny jest przewodnik turystyczno-edukacyjny [Szlak Pamięci - Cmentarz Wojskowy na Powązkach](#) obejmujący 100 punktów (pomniki, kwatery, groby), podzielonych na 28 części.

Zdjęcia



Groby żołnierzy poległych podczas wojny polsko-bolszewickiej w 1920



Groby żołnierzy poległych podczas przewrotu majowego



Kwatera batalionu „Zośka”



Pomnik ofiar Zbrodni Katyńskiej



Pomnik ofiar katastrofy smoleńskiej



Źródła

1. https://pl.wikipedia.org/wiki/Cmentarz_Wojskowy_na_Pow%C4%85zkach

PYTANIA

Cmentarz Powązki Wojskowe zajmuje powierzchnię ... ha

Odpowiedzi:

- 6,6
- 24,3
- 43,0

Cmentarz Powązki Wojskowe został założony w ... roku przez władze Warszawskiego Okręgu wojskowego jako cmentarz prawosławny przeznaczony dla zmarłych żołnierzy rosyjskich

Odpowiedzi:

- 1780
- 1792
- 1912

Oficjalna nazwa „Cmentarz Wojskowy” została przywrócona w ... (była taka przed 1964)

Odpowiedzi:

- 1988
- 1998
- 2008

4. Cmentarz Powązkowski



Brama św. Honoraty

OPIS

Cmentarz Powązkowski, zwyczajowo nazywany Stare Powązki, to zabytkowa nekropolia znajdująca się przy ul. Powązkowskiej 1 w Warszawie.

Cmentarz ma powierzchnię 43 ha, równą powierzchni państwa Watykan. Jest położony na terenie dzielnicy Wola. Liczba pochowanych na nim osób sięga jednego miliona.

Cały teren cmentarza jest objęty ścisłą ochroną konserwatorską.

Cmentarz został założony 4 listopada 1790 na działce подарowanej przez rodzinę Szymanowskich. Poświęcono go 20 maja 1792 w obecności króla i początkowo zajmował powierzchnię ok. 2,6 ha. W sumie cmentarz był rozszerzany 19 razy. W latach 30. XIX wieku Powązki stały się jedynym dostępnym cmentarzem warszawskim dla wszystkich warstw społecznych. Stan taki trwał do 1884 roku, kiedy oddany został cmentarz św. Wincentego na Bródnie. Wówczas liczba pochówków na Powązkach gwałtownie zmalała, a Cmentarz Powązkowski nabrał charakteru elitarnego.

W 1925 roku wzdłuż południowej ściany katakumb założono Aleję Zasłużonych. Rząd grobów w Alei otworzyło miejsce spoczynku autora "Chłopów" Władysława Reymonta - laureata literackiej Nagrody Nobla.

Podczas okupacji znajdowały się tu podziemne arsenały broni. Podczas powstania warszawskiego Niemcy umieścili na jego terenie czołgi.

Na terenie cmentarza od 1900 roku znajduje się kościół św. Karola Boromeusza, 5 października 1978 roku przy kościele erygowana została parafia.

W latach 80. XX wieku proboszcz ks. Stefan Niedzielak wznosił przy nim Sanktuarium Poległych i Pomordowanych na Wschodzie, upamiętniające m.in. ofiary zbrodni katyńskiej. Objęło ono wmurowany w północną ścianę transeptu krzyż, około 1000 tabliczek ku czci ofiar mordu katyńskiego, a także tablice pamiątkowe poświęcone dowódcom Armii Krajowej. Do kościoła trafiła replika obrazu Matki Bożej Kozielskiej.

Rolę opiekuna społecznego cmentarza pełni Społeczny Komitet Opieki nad Starymi Powązkami, założony przez Jerzego Waldorffa w 1974 roku. Komitet co roku organizuje na cmentarzu 1 listopada kwesta na rzecz ratowania zabytkowych pomników i nagrobków. Datki zbierają ludzie kultury i sztuki, dziennikarze i politycy. Z zebranych pieniędzy zostało odnowionych ponad 1300

zabytkowych nagrobków i kaplic.

W lipcu 2014 cmentarz, razem z pięcioma innymi nekropoliami tworzącymi zespół zabytkowych cmentarzy wyznaniowych na Powązkach, został uznany za pomnik historii.

Od dwóch lat dostępny jest przewodnik turystyczno-edukacyjny [Poznaj Stare Powązki](#) obejmujący 132 groby, podzielone na 42 szlaki.

Zdjęcia



Kościół św. Boromeusza



Aleja Zasłużonych



Fragment cmentarza



Grób Jerzego Waldorffa



Źródła

1. https://pl.wikipedia.org/wiki/Cmentarz_Pow%C4%85zkowski_w_Warszawie
2. <https://przekraczajacgranice.pl/2017/07/04/stare-powazki/>
3. <https://archwwa.pl/parafie/sw-karola-boromeusza-na-powazkach/>

PYTANIA

Cmentarz Powązki Stare został założony 4 listopada ... na działce podarowanej przez rodzinę Szymanowskich

Odpowiedzi:

- 1790
- 1890
- 1912

Na Cmentarzu Powązki Stare pochowanych jest około ... osób

Odpowiedzi:

- 100 tysięcy
- 200 tysięcy
- 1 milion

Cmentarz Powązki Stare zajmuje powierzchnię ... ha

Odpowiedzi:

- 6,6
- 24,3
- 43,0

5. Centrum Nauki Kopernik



Wybrzeże Kościuszkowskie 20

OPIS

Celem Centrum jest rozwijanie nauki, współpraca z naukowcami i nauczycielami, a także: inspirowanie do obserwacji, doświadczania, zadawania pytań i poszukiwania odpowiedzi.

Centrum jest otwarte dla publiczności od 5 listopada 2010 roku.

W laboratoriach Centrum Nauki Kopernik mogą eksperymentować wszyscy, którzy ukończyli 13 lat (dla grup zorganizowanych od wtorku do piątku) i 9 lat w weekendy (tzw. minilaby dla turystów indywidualnych).

Strefa Eksperymentowania to centralna ekspozycja Kopernika, mieszcząca się w ogromnej, otwartej przestrzeni pierwszego piętra. Poświęcona jest przyrodzie i zachodzącym w niej zjawiskom oraz człowiekowi i ludzkiej percepcji świata fizycznego. Można tu samodzielnie eksperymentować przy około 200 eksponatach, tworzących 19 grup tematycznych.

Znajdują się tutaj: Znajdują się tutaj:

- Laboratoria - W laboratorium biologicznym publiczność poznaje, czym jest m.in. termocykler, zestaw do elektroforezy, komora laminarna czy pipeta automatyczna. W pracowni chemicznej zwiedzający mogą wyprodukować wodór, wytworzyć prąd w wyniku reakcji chemicznej oraz wykonać mydło w wyniku reakcji zmydlania tłuszczów. W pracowni robotycznej zwiedzający mogą zbudować lub zaprogramować swojego robota. W laboratorium fizycznym działania koncentrują się na świetle, falach, zjawiskach termicznych i akustycznych, a także na cząstkach elementarnych.
- Majsternia - każdy z odwiedzających, niezależnie od wieku, wiedzy i umiejętności samodzielnie podejmuje wyzwania inżynieryjne, naukowe, logiczne, mając do dyspozycji przedmioty codziennego użytku – słomki, papier, spinacze, kulki, gumki..

W Centrum znajdują się także:

- Teatr Robotyczny - można obejrzeć spektakle: „O królewiczu Ferrycym i królowie Krystali” oraz „Tajemnica Pustej Szafy, czyli Duchy z czwartego wymiaru”
- Teatr Wysokich Napięć - zwiedzający zamknięty w klatce Faradaya może zobaczyć spektakle, których głównym bohaterem jest prąd elektryczny
- Planetarium gdzie odbywają się nie tylko pokazy gwiazdowego nieba i filmów. Seanse poruszają różnorodne tematy popularnonaukowe – astronomiczne, przyrodnicze, a także etnograficzne. Pokazy wyświetlane są na sferycznym ekranie otaczającym widownię ze wszystkich stron. Dzięki takiemu rozwiązaniu widzowie mają poczucie zanurzenia w wyświetlanym świecie potęgowane jest przez system nagłośnieniowy rozmieszczony dookoła kopuły.

Pod koniec 2020 roku w Centrum Nauki Kopernik pojawił się 10-milionowy gość.


Zdjęcia



Laboratoria




Majsternia



Teatr Robotyczny



Teatr Wysokich Napięć



Planetarium



Źródła

1. <https://www.kopernik.org.pl/>
2. https://pl.wikipedia.org/wiki/Centrum_Nauki_Kopernik_w_Warszawie
3. <https://www.noclegowo.pl/przewodnik/co-mozna-zobaczyc-w-centrum-nauki-kopernik-w-warszawie/>
4. <https://warsawtour.pl/planetarium-niebo-kopernika/>

PYTANIA

Centrum Nauki Kopernik zostało otwarte 5 listopada ... roku

- 2000
- 2005
- 2010

W 2020 roku obiekt zwiedził ... milionowy zwiedzający:

- 5
- 10
- 15

W laboratoriach Centrum Nauki Kopernik mogą eksperymentować wszyscy, którzy ukończyli ... lat (dla grup zorganizowanych od wtorku do piątku) i 9 lat w weekendy (tzw. minilaby dla turystów indywidualnych) :

- 7
- 11
- 13

6. Teatr Wielki



Plac Teatralny 1

OPIS

W gmachu mieszczą się trzy teatry:

- operowy (Opera Narodowa) - największy teatr operowy w Polsce, kultywuje swoje ponad 200-letnie tradycje, wystawiając dzieła kompozytorów polskich i klasykę światową.
- baletowy (Polski Balet Narodowy) - wcześniej znany był jako zespół baletowy Teatru Wielkiego – Opery Narodowej. W 2009 otrzymał autonomię artystyczną
- dramatyczny (Teatr Narodowy) - najstarszy istniejący do dziś teatr w Polsce, założony w 1765 w Warszawie przez króla Stanisława Augusta Poniatowskiego.

W gmachu znajduje się także Muzeum Teatralne.

Gmach został wzniesiony w latach 1825–1833. Zniszczony w latach 1939 i 1944 został odbudowany, przekształcony i powiększony w latach 1947–1965 z zachowaniem oryginalnej fasady od strony placu Teatralnego.

Pierwsze przedstawienie w nowo otwartym teatrze odbyło się w niedzielę 24 lutego 1833. Były to opera *Cyrulik sewilski* Gioacchina Rossiniego oraz balet *Zabawa tancerska* Karola Kurpińskiego. Podczas obrony Warszawy we wrześniu 1939 gmach został zbombardowany.

W czasie powstania warszawskiego zachowane części budynku zostały uszkodzone w trakcie walk na placu Teatralnym, a następnie wysadzone przez Niemców. Pomędzy 6 a 8 sierpnia 1944 w ruinach zamordowano ok. 350 polskich cywilów.

Po wojnie zniszczenia budynku oszacowano na ok. 75%.

Został odbudowany, przekształcony i powiększony w latach 1947–1965 z zachowaniem oryginalnej fasady od strony placu Teatralnego. Uroczystego otwarcia gmachu dokonano 19 listopada 1965. Działalność zainaugurowano przedstawieniem *Straszny dwór* Stanisława Moniuszki.

W gmachu znajdują się sale:

- Sala im. Stanisława Moniuszki - 1905 miejsc.
- Sala Kameralna im. Emila Młynarskiego - 250 miejsc
- Sale Redutowe.

W gmachu odbywają się również gale z okazji uroczystości narodowych i koncerty znanych osobistości ze świata muzyki poważnej.

Zdjęcia



Sala im. Stanisława Moniuszki
<https://teatr Wielki.pl/teatr/miejsce/sale/sala-moniuszki/>



Sala im. Emila Młynarskiego
<https://teatr Wielki.pl/teatr/miejsce/sale/sala-mlynarskiego/>



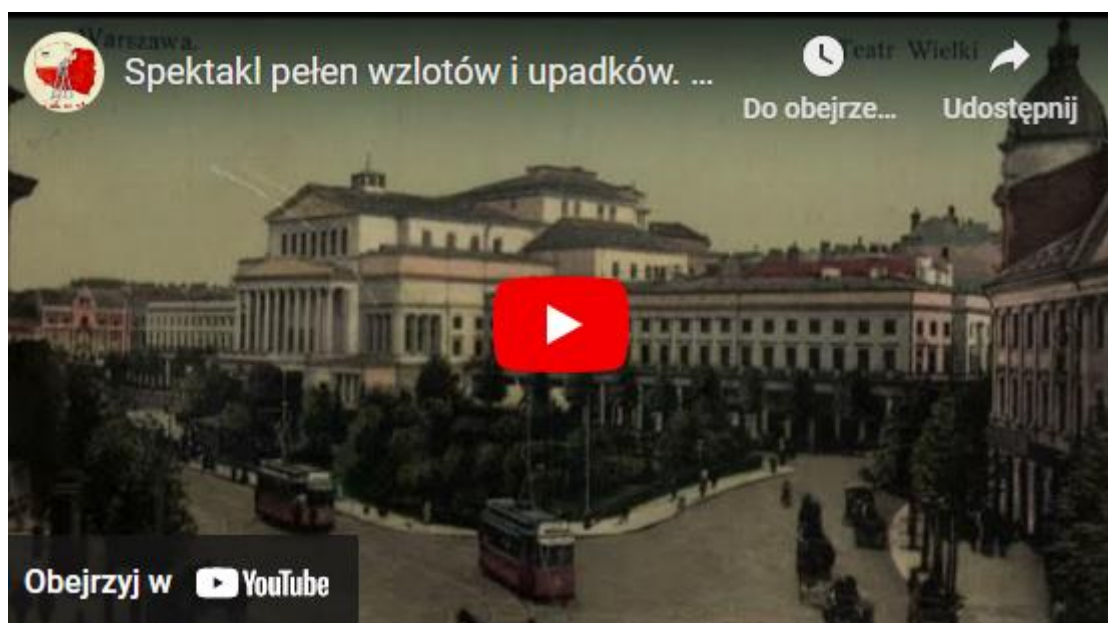
Sale Redutowe
<https://teatr Wielki.pl/teatr/miejsce/sale/sale-redutowe/>



Aida: Teatr Wielki Opera Narodowa
<https://teatr Wielki.pl/reper tuar/kalendarium/2022-2023/aida/>



Kordian: Teatr Wielki Teatr Narodowy
<https://e-teatr.pl/warszawa-premiera-online-kordiana-w-teatrze-narodowym-7427>



Źródła

1. https://pl.wikipedia.org/wiki/Teatr_Wielki_w_Warszawie
2. [https://pl.wikipedia.org/wiki/Teatr_Narodowy_\(Warszawa\)](https://pl.wikipedia.org/wiki/Teatr_Narodowy_(Warszawa))

PYTANIA

Gmach został wzniesiony w latach ... Zniszczony w latach 1939 i 1944 został odbudowany, przekształcony i powiększony w latach 1947–1965 z zachowaniem oryginalnej fasady od strony placu Teatralnego:

- 1805–1813
- 1825–1833
- 1845–1863

W czasie Powstania Warszawskiego zachowane części budynku zostały zniszczone w trakcie walk na placu Teatralnym, a następnie celowego wysadzenia przez Niemców. Pomiędzy 6 a 8 sierpnia 1944 w ruinach zamordowano ok. ... polskich cywilów:

- 150
- 250
- 350

Widownia największej sali Teatru, Sali im. Stanisława Moniuszki, ma ... miejsc:

- 1305
- 1605
- 1905

7. Muzeum Żołnierzy Wyklętych i Więźniów Politycznych PRL



Rakowiecka 37

OPIS

Muzeum gromadzi pamiątki związane z historią żołnierzy wyklętych, powojennego podziemia antykomunistycznego oraz organizacji niepodległościowych z czasów PRL.

Muzeum powstaje w zabudowaniach aresztu śledczego Warszawa-Mokotów.

Otwarcie wszystkich ekspozycji Muzeum Żołnierzy Wyklętych i Więźniów Politycznych PRL w Warszawie planowane jest na 1 marca 2023 r. i przypadający wtedy Narodowy Dzień Pamięci Żołnierzy Wyklętych.

Początkiem aresztu śledczego było więzienie zbudowane w latach 1902–1904 przez władze rosyjskie.

Wieżenie działało nadal w czasach w II Rzeczypospolitej, na jego terenie funkcjonowała szkoła, biblioteka, sala gimnastyczna oraz ogrodnictwo. Służyło jako areszt śledczy i miejsce egzekucji. W czasie II wojny światowej więzienie pełniło funkcje pomocnicze dla głównego niemieckiego więzienia, którym był Pawiak. W listopadzie 1941 przebywało tam rekordowe 2505 więźniów. Pod koniec lipca 1944 roku 665 więźniów (ok. 30% stanu) zwolniono, część przewieziono do zakładów karnych w Kaliszu i Poznaniu, pozostałych Niemcy zamierzali skierować do kopania rowów przeciwczołgowych.

Pierwszego dnia powstania warszawskiego żołnierze z 1. kompanii szturmowej 4. Rejonu Obwodu Mokotów AK podjęli nieudaną próbę zdobycia więzienia. Następnego dnia w odwecie SS rozstrzelało na więziennym dziedzińcu ok. 600 więźniów. W obliczu nieuchronnej śmierci część osadzonych podniosła bunt i przy pomocy mieszkańców Mokotowa kilkuset więźniów zdołało uciec.

Niezniszczone w większości w czasie działań wojennych więzienie podjęło swoją działalność w 1945 po wycofaniu się Niemców z Warszawy. Placówka została obsadzona przez jednostki armii sowieckiej, które stacjonowały tu najprawdopodobniej do połowy marca 1945 r., kiedy to obiekt przekazano Departamentowi Więziennictwa i Obozów Ministerstwa Bezpieczeństwa Publicznego. Pierwsi więźniowie z antykomunistycznego podziemia zaczęli się pojawiać w kwietniu i maju 1945 r. Rakowiecka szybko stała się katownią UB. Przywożono tu aresztowanych, od których безпеła miała nadzieję wydobyć obciążające zeznania.

Na terenie aresztu w latach 40. i 50. ubiegłego stulecia, zamordowani zostali m.in.:

- [płk Bernard Adamecki](#) - oficer pilot obserwator Wojska Polskiego II Rzeczypospolitej i ludowego Wojska Polskiego oraz 5 oficerów Wojsk Lotniczych
- [kpt. Henryk Borowy-Borowski „Trzmiel”](#) – dowódca Ośrodka Mobilizacyjnego Wileńskiego Okręgu Armii Krajowej
- [por. Stefan Bronarski „Liść”](#) – komendant 11 Grupy Operacyjnej NSZ i 4 żołnierzy 11 Grupy

- [płk Łukasz Ciepłiński "Pług"](#) - żołnierz Organizacji Orła Białego, ZWZ-AK oraz NIE i DSZ, prezes IV Komendy Zrzeszenia Wolność i Niezawisłość - oraz członkowie Zarządu Głównego Zrzeszenia „Wolność i Niezawisłość”
- [gen. August Emil Fieldorf „Nil”](#) - żołnierz Legionów Polskich, podpułkownik piechoty Wojska Polskiego II RP, organizator i dowódca Kedywu Armii Krajowej i zastępca Komendanta Głównego AK
- [kmdr Stanisław Mieszkowski](#) - szef Sztabu Głównego Marynarki Wojennej, dowódca Floty oraz 2 oficerów Marynarki Wojennej
- [ppor. Lucjan Minkiewicz „Wiktor”](#) – żołnierz 6 Brygady Wileńskiej Armii Krajowej
- [ppłk Antoni Olechnowicz „Pohorecki”](#) – komendant Oddziału II komendy Okręgu Wileńskiego AK
- [rtm. Witold Pilecki "Witold"](#) - współzałożyciel Tajnej Armii Polskiej, żołnierz Armii Krajowej, więzień i organizator ruchu oporu w KL Auschwitz. Autor raportów o Holocauście, tzw. Raportów Pileckiego.
- [mjr Zygmunt Szendzielarz „Łupaszka”](#) - żołnierz kawalerii Wojska Polskiego i Armii Krajowej, dowódca 5 Wileńskiej Brygady AK


Ciała zamordowanych chowano potajemnie na terenie więzienia, na Służewie i przy murze Cmentarza Komunalnego w tzw. kwaterze „na Łączce” (ocenia się, że pochowano tutaj do 300 osób. Spośród nich zidentyfikowano 47).

Na terenie więzienia wykonano ponad 350 wyroków śmierci, a liczba osób zakatowanych w trakcie śledztwa pozostaje nieznana.

Więźni na Rakowieckiej byli także:

- [Antoni Baraniak](#) - kapelan i sekretarz prymasów Polski Augusta Hlonda (1933–1948) oraz Stefana Wyszyńskiego (1949–1951), biskup pomocniczy gnieźnieński w latach 1951–1957, arcybiskup metropolita poznański w latach 1957–1977
- [Antoni Macierewicz](#) - działacz opozycji demokratycznej w Polskiej Rzeczypospolitej Ludowej w latach 1968–1989, współzałożyciel Komitetu Obrony Robotników i Komitetu Samoobrony Społecznej „KOR”, poseł na Sejm RP I, III, IV, VI, VII, VIII i IX kadencji
- [Kazimierz Damazy Moczarski](#) - szef Biura Informacji i Propagandy ZWZ-AK.
- [Stanisław Skalski](#) – as myśliwski okresu II wojny światowej o najwyższej liczbie zestrzeleń wśród polskich pilotów
- [Jürgen Stroop](#) – SS-Gruppenführer, zbrodniarz hitlerowski, odpowiedzialny m.in. za krwawe stłumienie powstania w getcie warszawskim
- [Jacek Kuroń](#) - polski polityk, historyk, działacz tzw. czerwonego harcerstwa, jeden z przywódców opozycji w okresie Polskiej Rzeczypospolitej Ludowej, współzałożyciel Komitetu Obrony Robotników
- [Jan Rulewski](#) - polski polityk i związkowiec, w latach 1980–1981 oraz powtórnie od 1990 przewodniczył Regionowi Bydgoskiemu Niezależnego Samorządnego Związku Zawodowego „Solidarność”, poseł na Sejm I, II i III kadencji, senator VII, VIII i IX kadencji

Nagrania



[Ks. Tomasz Trzaska](#) - kapelan Muzeum Żołnierzy Wyklętych i Więźniów Politycznych PRL
<https://polskieradio24.pl/130/5925/artykul/2625237,pawilon-x-wiezienia-przy-ul-rakowieckiej-miejsce-szczegolne-dla-historii-polski>

Zdjęcia i filmy



Cela, gdzie więziono rotmistrza Witolda Pileckiego



Miejsce wykonywania wyroków śmierci poprzez strzał w tył głowy



Szubienica




Opuszczający więzienie po amnestii w 1947 roku, skierowanej do żołnierzy i działaczy polskiego podziemia antykomunistycznego



Zapadnia szubienicy w podziemiach aresztu – domniemane miejsce stracenia gen. Augusta Emila Fieldorfa Nila





Cela abp. Antoniego Baraniaka



Cela Antoniego Macierewicza

Piśmiennictwo

1. https://pl.wikipedia.org/wiki/Muzeum_%C5%BBo%C5%82nierzy_Wykl%C4%99tych_i_Wi%C4%99%C5%BAni%C3%B3w_Politycznych_PRL
2. <https://www.muzeumrakowiecka37.pl/historia-rakowieckiej>
3. <https://www.rp.pl/plus-minus/art6176431-historia-zza-krat>
4. <https://gazeta.policja.pl/997/archiwum-1/2017/numer-145-042017/141172,Rakowiecka-37.html>

PYTANIA

Więzienie przekazano Departamentowi Więziennictwa i Obozów Ministerstwa Bezpieczeństwa Publicznego w ... 1945 roku

- styczniu
- marcu
- maju

Na terenie więzienia wykonano ponad ... wyroków śmierci

- 150
- 250
- 350

Otwarcie wszystkich ekspozycji Muzeum Żołnierzy Wyklętych i Więźniów Politycznych PRL w Warszawie zaplanowano na 1 ... 2023 r.

- stycznia
- marca
- maja

8. Pomnik „Ku Czci Pomordowanych w Praskich Więzieniach 1944–1956”



ul. Namysłowska 6

OPIS

Pomnik stanął na oryginalnych fundamentach dawnego więzienia karno-śledczego nr III. Został odsłonięty 30 września 2001 roku.

Z resztek zburzonego więzienia wzniesiono mur na którym wiszą tablice pamiątkowe.

14 września 1944 roku wojska sowieckie zajęły warszawską Pragę, w ślad za nimi pojawiły się oddziały NKWD. Rozpoczęło się wyłapywanie "elementu podejrzanego", uczestników zbrojnego podziemia niepodległościowego, żołnierzy Armii Krajowej i Narodowych Sił Zbrojnych. Osadzano ich w praskich aresztach i katowniach. Wśród nich za najgorsze uważano Karno-Śledcze Więzienie III.

Więzienie to powstało na terenach koszar 36. Pułku Piechoty Legii Akademickiej, wybudowanych jeszcze za czasów carskiej Rosji przy ul. Ratuszowej 11 (obecnie Namysłowska 6).

Więzienie odgradzone było murem wysokim na trzy metry, z drutem kolczastym i odłamkami szkła wmurowanymi ostrymi krawędziami w górę. W narożnikach znajdowały się wieże strażnicze z reflektorami.

Początkowo było to więzienie NKWD, a później UB.

Od początku istnienia było miejscem kaźni żołnierzy zbrojnego podziemia oraz członków tajnych organizacji, tzw. „żołnierzy wyklętych”.

Najczęstszymi metodami tortur było bicie gumowymi pałkami, kopanie po nerkach, głowie i piszczelach, a także sadzanie więźniów na nodze od stołka z uniesionymi nogami.

Egzekucji dokonywano w specjalnym bunkrze śmierci. Następnie zwłoki chowano na terenie więziennym, w rowie, bez ubrania. Ciała składano na przemian ze śmieciami i zasypywano wapnem. Dla zatarcia zbrodni, na jednej ze zbiorowych mogił posadzono drzewa.

W latach 1945–1956 142 więźniów zostało straconych, a 76 zmarło w wyniku chorób lub okrutnych metod śledczych.

Niektórych więźniów chowano w bezimiennych mogiłach na Cmentarzu Wojskowym na Powązkach w kwaterze na Łączce, a także na Cmentarzu Bródnowskim oraz wg niektórych źródeł w okolicy cmentarza cholerycznego na Pradze.

Spośród więźniów zostali zamordowani (część w więzieniu na Mokotowie) m.in.:

- [kpr. pchor. Waldemar Baczak „Mały”](#) – żołnierz pułku „Basztą” w Powstaniu Warszawskim
- [kpt. Józef Czerniawski](#) - uczestnik powstania warszawskiego, w maju 1945 zmobilizowany do wojska
- [Edward Grabarz](#) - komendant posterunku MO, żołnierz NSZ-NZW
- [por. Zygmunt Kęska](#) - żołnierz ZWZ-AK oraz Zrzeszenia WiN

- [ppor. Stefan Nowaczek](#) - żołnierz AK i NSZ oraz NZW, komendant Okręgu Warszawa NZW
- [por. Edward Nowicki](#) - żołnierz Armii Krajowej, oficer łączności komendy Obwodu AK Radzymin, szef komendy Obwodu AK Ostrów Mazowiecka
- [mjr Stanisław Ostwind-Zuzga](#) – komendant Obwodu NSZ Węgrów
- [mjr Jan Szklarek „Kotwicz”](#) – komendant Okręgu Białostockiego NZW
- [ppłk Lucjan Szymański „Janczar”](#) – komendant Podokręgu AK „Warszawa-Wschód”
- [mjr. Zygmunt Wolanin](#) i jego sześciu partyzantów z Okręgu Lubelskiego NSZ-NZW


Więzieni byli żołnierze batalionu Zośka:

- [plut. pchor. Anna Borkiewicz-Celińska](#)
- [plut. Henryk Kończykowski ps. „Halicz”](#)

W 1975 roku więzienie przeniesiono na ulicę Chłopickiego na Grochowie, zabudowania rozebrano, a w ich miejscu wzniesiono na początku lat 80. bloki mieszkalne.

W 2020 roku zespół Biura Poszukiwań i Identyfikacji IPN odnalazł na terenie dawnego więzienia kilkanaście ludzkich szkieletów.

Nagrania



Prof. Krzysztof Szwagrzyk o pracach poszukiwawczych na terenie dawnego więzienia "Toledo"
<https://polskieradio24.pl/130/6843/Artykul/2778398,Krzysztof-Szwagrzyk-o-pracach-na-terenie-wiezienia-Toledo-szczatki-znajdowaly-sie-na-bardzo-plytkiej-glebokosci>

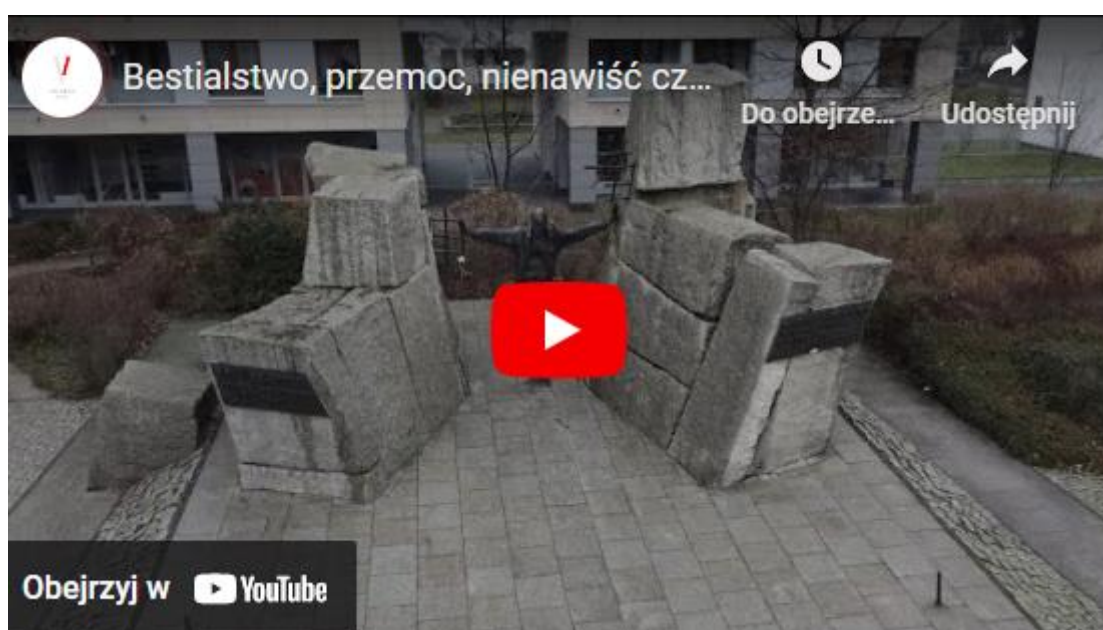
Zdjęcia i filmy



Budynki więzienia



Tablice pamiątkowe



Piśmiennictwo

1. https://pl.wikipedia.org/wiki/Wi%C4%99zienie_karno-%C5%9Bledcze_nr_III_w_Warszawie
2. https://www.twoja-praga.pl/praga/dawna_praga/1704.html
3. <http://armiakrajowa.org.pl/tabliczki/280.html>
4. <https://ipn.gov.pl/pl/historia-z-ipn/139502,Krzysztof-Szwagrzyk-Badania-IPN-na-terenie-praskiego-wiezienia-Toledo-w-Warszawi.html>
5. <https://przekladpraski.pl/czerwona-nic-terroru-katownie-nkwd-i-ub-na-pradze/>

PYTANIA

Więzienie zostało utworzone w ...

- wrześniu 1944 roku
- listopadzie 1944 roku
- styczniu 1945 roku

W latach 1945–1956 ... więźniów zostało straconych

- 42
- 92
- 142

... więźniów zmarło w wyniku chorób lub okrutnych metod śledczych

- 56
- 76
- 96

9. Katedra polowa Wojska Polskiego Najświętszej Maryi Panny Królowej



Długa 13/15

OPIS

W 1642 r. z woli Władysława IV wybudowano mały drewniany kościół ojców Pijarów pod wezwaniem św. Pryma.

Z woli króla Władysława IV w 1642 r., zakon Pijarów wybudował w miejscu w którym stoi Katedra Polowa WP, niewielki drewniany kościółek pw. Matki Bożej Zwycięskiej. Podczas wojen szwedzkich kościółek spłonął. Król Jan Kazimierz rozpoczął budowę murowanego kościoła.

Przepiękny barokowy kościół pw. Matki Bożej Zwycięskiej i świętych Pryma i Felicjana, według projektu Jakuba Fontany, poświęcił biskup poznański Mikołaj Świącicki 17 lipca 1701 r.

Kościół spłonął w czasie bitwy ze Szwedami o Warszawę w 1656. Król Jan Kazimierz postanowił wybudować w jego miejsce murowaną świątynię. Prac budowlanych podjęła się stolnikowa wyszogrodzka – Małgorzata Kotowska. 17 lipca 1701 r. dokonano konsekracji kościoła (po odbudowie według projektu Józefa Fontany) pod wezwaniem Matki Bożej Zwycięskiej i świętych Pryma i Felicjana.

W 1834 rosyjski gubernator Iwan Paskiewicz przekazał kościół Rosyjskiej Cerkwi Prawosławnej. Kościół przebudowano i zaadaptowano do liturgii prawosławnej.

W grudniu 1916 okupacyjne władze niemieckie zwróciły świątynię Kościołowi rzymskokatolickiemu.

W okresie okupacji kościół należał do niemieckich katolików i ich duszpasterzy.

6 sierpnia 1944, w rocznicę wymarszu Pierwszej Kompanii Kadrowej, po mszy w kościele garnizonowym odbyła się jedyna podczas powstania warszawskiego defilada wojsk powstańczych. Żołnierze batalionu „Gozdawa” przemaszerowali wtedy ulicą Długą od kościoła do pałacu Raczyńskich.

W czasie powstania w katedrze działał szpital powstańczy, który został zbombardowany przez Niemców 20 sierpnia 1944 r.

Podczas II wojny światowej kościół uległ zniszczeniu w ok. 40%. Został odbudowany w latach 1946–1960 według projektu Leona Marka Suzina. Następnie został przekazany generalnemu dziekanowi Wojska Polskiego.

W 1991 r. Świątynia uzyskała status katedry polowej Wojska Polskiego pod wezwaniem Najświętszej Maryi Panny Królowej Polski.

W kościele znajdują się:

- Kaplica Katyńska. Na ołtarzu kaplicy umieszczono obrazek Matki Bożej Katyńskiej. W kaplicy znajduje się 15 tys. tabliczek, na których widnieją nazwiska ofiar Katynia, Charkowa i

Miednoje. Umieszczono tam także tabliczki bezimienne (7 tys.). 15 sierpnia 2010 w kruchcie kaplicy odsłonięto tablicę pamiątkową poświęconą ofiarom katastrofy polskiego Tu-154 w Smoleńsku.

- Kaplica Matki Boskiej Ostrobramskiej, nazywana także kaplicą Lotników, została poświęcona w 2005.
- Muzeum Ordynariatu Polowego, otwarte 8 grudnia 2010,

Zdjęcia



Defilada powstańczych oddziałów przed frontonem katedry polowej, 6 sierpnia 1944 r.
https://katedrapolowa.pl/wp-content/uploads/02_HISTORIA_03.jpg



Wnętrze kościoła



Kaplica Katyńska



Muzeum Ordynariatu Polowego



Źródła

1. https://pl.wikipedia.org/wiki/Katedra_polowa_Wojska_Polskiego
2. <https://katedrapolowa.pl/historia/>

PYTANIA

Po powołaniu przez papieża Benedykta XV 5 lutego ... roku biskupa Stanisława Galla na biskupa polowego Wojska Polskiego kościół zaczął pełnić funkcję Katedry Wojska Polskiego:

- 1919
- 1922
- 1925

6 sierpnia 1944, w rocznicę wymarszu Pierwszej Kompani Kadrowej, po mszy w Katedrze odbyła się jedyna podczas powstania warszawskiego defilada wojsk powstańczych. Żołnierze Batalionu „...” przemaszerowali wtedy ulicą Długą od kościoła do pałacu Raczyńskich:

- Gozdawa
- Kiliński
- Łukasiński

W znajdującej się w Katedrze Kaplicy Katyńskiej znajduje się ... tys. tabliczek, na których widnieją nazwiska ofiar Katynia, Charkowa i Miednoje. Umieszczono tam także tabliczki bezimienne (7 tys.):

- 10
- 12
- 15

10. Świątynia Opatrzności Bożej



<https://dzieje.pl/dziedzictwo-kulturowe/swiatynia-opatrznosci-bozej-otwarcie-po-225-latach>
ul. Hlonda 1, róg Rzeczypospolitej

OPIS

Historia Świątyni Opatrzności Bożej sięga czasów Sejmu Czteroletniego kiedy (5 maja 1791 r.) podjęto uchwałę o wybudowaniu jej jako wotum wdzięczności za Konstytucję 3 Maja 1791. Kamień węgielny wmurowano 3 maja 1792 r. na terenie dzisiejszego Ogrodu Botanicznego UW w pobliżu Łazienek. Prace zostały przerwane z powodu III rozbioru Polski. W 1929 r Sejm RP ogłosił konkurs na projekt architektoniczny Świątyni, którego wyniki nie zadowolili hierarchów kościelnych, dlatego w warunkach kolejnego konkursu zapisano aby projekt nawiązywał do koncepcji budowy Świątyni w Dzielnicy Marszałka J. Piłsudskiego na Polu Mokotowskim. W 1938 r. zaprezentowano ostateczny projekt Świątyni (wg. B. Pniewskiego), która miała stanąć przy zbiegu ob. skrzyżowania ul. S. Banacha i Żwirki i Wigury. Wybuch II wojny światowej nie pozwolił na realizację budowy.

2 maja 1999 roku na terenie przeznaczonym pod budowę świątyni uroczystie posadowiono i pobłogosławiono krzyż. Prymas Józef Glemp wyraził nadzieję, że ten dzień – jako wigilia rocznicy Konstytucji 3 Maja i Święta Matki Bożej Królowej Polski – pozostanie w kalendarzu liturgicznym jako święto Opatrzności Bożej. Podczas VII pielgrzymki do Polski, 13 czerwca 1999 roku, Jan Paweł II poświęcił kamień węgielny pod budowę świątyni. W listopadzie 1999 r. ogłoszono konkurs, który rozstrzygnięto 12 kwietnia 2000 r., jednak wygrany projekt nie został przyjęty do realizacji. Dopiero ogłoszony w 2001 r. konkurs zamknięty, w warunkach którego podano, aby projekty nawiązywał do pierwotnego projektu J. Kubickiego z 1791 r. Do realizacji wybrano projekt zespołu Wojciecha i Lecha Szymborskich.

Kościół wzniesiony w warszawskiej dzielnicy Wilanów. Jest to najwyższy kościół w Warszawie i najwyższy budynek Wilanowa -wysokość 75 metrów. Łącznie wewnątrz może pomieścić 4000 wiernych, w tym jest 1500 miejsc siedzących. Świątynia jest elementem składowym kompleksu Centrum Opatrzności Bożej, w którym zawiera się również Muzeum Jana Pawła II i Prymasa Wyszyńskiego oraz Panteon Wielkich Polaków. Symbolicznego wbicia pierwszej łopaty dokonał prymas Józef Glemp 23 listopada 2002 roku, a 30 stycznia 2003 roku prezydent Warszawy Lech Kaczyński przekazał prymasowi pozwolenie na budowę Świątyni Opatrzności Bożej wraz z obiektami towarzyszącymi. 4 listopada 2005 kardynał Józef Glemp i marszałek województwa mazowieckiego Adam Struzik podpisali porozumienie dotyczące utworzenia przy świątyni Opatrzności Bożej Instytutu Papieża Jana Pawła II. W 2011 roku został ukończony pierwszy etap budowy, tzw. stan surowy otwarty. Zrealizowano prace wewnątrz budynku: wykończenie i oddanie do użytku Panteonu Wielkich Polaków. 11 listopada 2016 roku, w Narodowe Święto

Niepodległości, po raz pierwszy w Świątyni została odprawiona Msza św. z udziałem najwyższych władz państwowych, przewodniczył jej metropolita gnieźnieński, prymas Polski abp Wojciech Polak.

W Świątyni zaplanowano cztery kaplice, rozmieszczone na planie kwadratu, to:

- Kaplica Chrztu przypominająca o początkach chrześcijaństwa na ziemiach polskich – o Chrzcie Polski i Zjeździe Gnieźnieńskim oraz dwóch pierwszych centrach chrześcijaństwa: Gnieźnie i Poznaniu;
- Kaplica Maryjna upamiętniająca Śluby Jasnogórskie króla Jana Kazimierza jako przyrzeczenie obrony wiary i szerzenia kultu Matki Bożej;
- Kaplica Cierpienia i Pojednania, symbolizująca upamiętniające Katyń i Auschwitz – będą w niej umieszczone konfesjonały oraz Najświętszy Sakrament;
- Kaplica Wolności upamiętniająca postacie Jana Pawła II i kard. Stefana Wyszyńskiego oraz ruch „Solidarność”.

Ołtarz główny Świątyni znajdować się będzie między Kaplicą Maryjną a Kaplicą Cierpienia i Pojednania.

W dolnej części Świątyni Opatrzności Bożej powstał Panteon Wielkich Polaków. Pochowani zostali tutaj m.in.:

- Krzysztof Skubiszewski (1926–2010) – polityk, prawnik, pierwszy minister spraw zagranicznych III RP
- Ryszard Kaczorowski (1919–2010) – ostatni prezydent Rzeczypospolitej na Uchodźstwie.

W tej części świątyni znajdują się także relikwie, m.in.:


- bł. Jerzego Popiełuszki (1947–1984) – duchownego katolickiego, męczennika
- św. Jana Pawła II (1920–2005) – papieża.

Urbanistyczna podstawę całego kompleksu Świątyni Opatrzności Bożej stanowią (symbolizujące nowe zadania dla społeczeństwa) cztery Drogi:


- Walki - droga pojednania narodowego, ekumenicznego i europejskiego, związana z Instytutem Jednania ;
- Kultury – związana z Instytutem i Muzeum Jana Pawła II;
- Cierpienia – przechodzić będzie przy Instytucie Życia, gdzie znajdą się instytucje charytatywne, hospicjum i stacja krwiodawstwa;
- Modlitwy – przy tej drodze stanie Instytut Odrodzenia, zaprojektowany wraz z amfiteatrem, z myślą o spotkaniach młodzieży.

Nagrania z życiorysami

Nagrania pochodzą z: <https://trojka.polskieradio.pl/artukul/3069110,Prezydenci-RP-na-uchodzstwie-powrocili-do-Polski>



Władysław Raczkiewicz



August Zaleski


▶ 0:00 / 0:00 ———▶ 🔊 ⋮

Stanisław Ostrowski

Zdjęcia



Wnętrze Świątyni Opatrzności Bożej



Panteon Wielkich Polaków, październik 2012





Mauzoleum Prezydentów RP na Uchodźstwie



Mauzoleum Prezydentów RP na Uchodźstwie

Źródła

1. https://pl.wikipedia.org/wiki/%C5%9Awi%C4%85tynia_Opatrzno%C5%9Bci_Bo%C5%BCej_w_Warszawie
2. <https://iwaw.pl/obiekt.php?p=641014163>
3. <https://deon.pl/kosciol/pierwsza-msza-sw-w-swiatyni-opatrzności-bożej,415298>
4. https://www.rmfm24.pl/regiony/warszawa/news-prochy-prezydentow-rp-na-uchodzstwie-zlozono-w-mauzoleum-w-w,nld,6406676#crp_state=1

PYTANIA

Pierwsza msza została odprawiona 11 listopada ... roku:

- 2010
- 2014
- 2016

Urbanistyczną podstawę całego kompleksu Świątyni Opatrzności Bożej stanowią ... Drogi. Zaczynają się one wejściowymi łukami-bramami, mają symbolizować nowe zadania dla społeczeństwa:

- 2
- 3
- 4

W nawie głównej jest ... miejsc siedzących, jest ona oddzielona od nawy bocznej filarami:

- 1000
- 1250
- 1500

11. Mural „Kazimierz Deyna”



Kazury 16

OPIS

Mural ma powierzchnię ponad 420 metrów kwadratowych, został namalowany farbą oczyszczającą powietrze. Autorami muralu są Zuzanna i Bartosz Podlewscy.

Projekt i wykonanie muralu sfinansowała Fundacja im. Kazimierza Deyny, internetową zbiórkę wsparło kilkuset darczyńców, wśród nich dziennikarz sportowy, autor książki o Deynie, Stefan Szczepłek oraz piłkarze Marek Saganowski, Artur Boruc, który przekazał na licytację swoją bramkarską żółtą koszulkę i szef Klubu Wybitnych Reprezentantów Dariusz Dziekanowski. Kazimierz Deyna urodził się 23 października 1947 roku w Starogardzie Gdańskim. W tamtejszym klubie Włókniarz występował w latach 1958-1966. Potem grał krótko w ŁKS Łódź (1966), by związać się na lata z Legią Warszawa (1966-1978). Z klubem z Łazienkowskiej zdobył dwukrotnie tytuł mistrza kraju (1969, 1970) i Puchar Polski (1973). W Legii rozegrał 304 mecze, strzelając 94 gole; w obu klubowych klasyfikacjach ustępuje tylko Lucjanowi Brychczemu. 97 razy wystąpił w oficjalnych spotkaniach reprezentacji Polski; debiutował 24 kwietnia 1968 r. w meczu z Turcją. Deyna był kluczowym zawodnikiem "złotej" drużyny Kazimierza Górskiego. Strzelił dwie bramki w finałowym meczu turnieju olimpijskiego w Monachium w 1972 roku, które dały Polakom zwycięstwo nad Węgrami (2:1), a piłkarzowi tytuł króla strzelców turnieju z siedmioma trafieniami. Potrafił strzelać w nieprawdopodobnych sytuacjach, nawet wprost z rzutu różnego, jak w meczu eliminacji MŚ 78 z Portugalią (1:1). Dzięki tej bramce w Chorzowie, Polska zajęła pierwsze miejsce w grupie i awansowała do finałów argentyńskiego mundialu. Na tym turnieju Deyna przeżył boiskowy dramat - w meczu 2. rundy z Argentyną, przy stanie 0:1, nie wykorzystał rzutu karnego.

Po argentyńskich mistrzostwach świata podpisał kontrakt z Manchesterem City (1978-1981), kończył karierę w USA, w San Diego Sockers (1981-1988) i Tijuana Legends (1988-1989). Deyna przez wielu ekspertów uważany jest za najwybitniejszego zawodnika w historii polskiego futbolu. Zdobył złoty i srebrny medal olimpijski oraz brązowy mundialu w 1974 roku. Zginął 1 września 1989 roku na autostradzie pod kalifornijskim San Diego, gdy prowadzony przez niego samochód z dużą prędkością najechał na tył stojącej ciężarówki. W maju 2012 roku jego prochy przywiezione zostały do Polski. 6 czerwca 2012 został pochowany w Alei Zasłużonych na Cmentarzu Wojskowym na Powązkach (kwatery 31C-tuje-20, a w Warszawie przy stadionie Legii odsłonięto jego pomnik.

Zdjęcia i filmy



Powązki Wojskowe C 31 TUJE 20



Pomnik na stadionie Legii

 Kazimierz Deyna bramka bezpośrednio z rzutu r...  Udostępnij



Obejrzyj w  YouTube

 LEGENDA UHONOROWANA! Kazimierz Deyna m...  Udostępnij



Obejrzyj w  YouTube

 Spięty - Być jak Kazimierz Deyna (Park Praski 20...  Udostępnij



Obejrzyj w  YouTube

Źródła

1. <https://www.polsatsport.pl/wiadomosc/2020-09-01/kazimierz-deyna-ma-mural-na-warszawskim-ursynowie/>
2. https://pl.wikipedia.org/wiki/Kazimierz_Deyna

PYTANIA

Mural ma powierzchnię ... metrów kwadratowych

- 300
- 350
- 400

Kazimierz Deyna na turnieju olimpijskim w Monachium w 1972 roku zdobył tytuł króla strzelców turnieju z ... trafieniami

- 5
- 7
- 9

Kazimierz Deyna wraz z drużyną na mundialu w 1974 roku zdobył wraz z drużyną ... medal

- złoty
- srebrny
- brązowy

12. Mural „Kora”



<https://rozrywka.radiozet.pl/Muzyka/Kora-mural-Warszawa-jaki-adres-gdzie-sie-znajduje-zdjecia>
Nowy Świat 18/20

OPIS

Mural jest autorstwa Bruna Althamera, to kolejny element upamiętniający Korę (wcześniej powstał neon "Miłość to wieczna tęsknota", który zdobi dom artystki na warszawskich Bielanach).

Twarz artystki została w całości namalowana pędzlem, a nie sprayem jak większość tego typu malowideł ściennych w Warszawie.

Kora, właściwie Olga Aleksandra Sipowicz z domu Ostrowska, primo voto Jackowska (ur. 8 czerwca 1951 w Krakowie, zm. 28 lipca 2018 w Bliżowie) – polska piosenkarka rockowa i autorka tekstów, w latach 1976–2008 wokalistka zespołu Maanam.

Uważana za jedną z najbardziej charyzmatycznych i wybitnych postaci w historii polskiego rocka oraz za ikonę polskiego rocka.

Maanam wydał 11 studyjnych albumów, Kora była autorką większości tekstów do piosenek Maanamu.

Utwór „Kocham Cię kochanie moje” czterokrotnie znalazł się na pierwszym miejscu listy przebojów programu trzeciego, na której spędził 21 tygodni. Jest to jeden z największych, najpopularniejszych i jeden z najbardziej rozpoznawalnych przebojów tego zespołu.

▶ 0:00 / 0:00 ———— 🔊 ⋮

Kocham Cię kochanie moje

<https://www.youtube.com/watch?v=nIncb6Gy2js>

W 2011 roku Prezydent RP Bronisław Komorowski odznaczył artystkę Krzyżem Oficerskim Orderu Odrodzenia Polski jako zasłużonego twórcę kultury.

Została pochowana na Cmentarzu Wojskowym na warszawskich Powązkach.

Zdjęcia i filmy



Powązki Wojskowe, Kwatera K-14-7



Źródła

1. [https://pl.wikipedia.org/wiki/Kora_\(wokalistka\)](https://pl.wikipedia.org/wiki/Kora_(wokalistka))

PYTANIA

Zespół Manam w którym występowała Kora wydał ... studyjnych albumów z piosenkami, których teksty w większości były jej autorstwa

- 7
- 9
- 11

Utwór „Kocham Cię kochanie moje” czterokrotnie znalazł się na pierwszym miejscu listy przebojów programu trzeciego, na której spędził ... tygodni

- 17
- 19
- 21

Najwyższe odznaczenie jakie otrzymała Kora to ...

- Złoty Krzyż Zasługi
- Krzyż Kawalerski Orderu Odrodzenia Polski
- Krzyż Oficerski Orderu Odrodzenia Polski

13. Muzeum Narodowe



Al. Jerozolimskie 3
Wejście główne

OPIS

Muzeum zostało założone w 1862 jako Muzeum Sztuk Pięknych w Warszawie, jest jednym z największych muzeów w Polsce i największym w Warszawie.

Muzeum Narodowe w Warszawie gromadzi zbiory sztuki starożytnej (egipskiej, greckiej, rzymskiej), malarstwa polskiego od XIII wieku, a także galerię malarstwa obcego (włoskie, francuskie, holenderskie, niemieckie i rosyjskie), w tym kilka obrazów z prywatnej kolekcji Adolfa Hitlera, przekazanych muzeum przez władze amerykańskie w powojennych Niemczech[3], zbiory numizmatyczne i rzemiosła artystycznego.

Od 1916 muzeum było instytucją miejską. Modernistyczny gmach jego siedziby został wzniesiony w latach 1927–1938 według projektu Tadeusza Tołwińskiego i Antoniego Dygata; od 1933 skrzydło wschodnie zajmuje Muzeum Wojska Polskiego w Warszawie.

W wyniku niemieckiej grabieży polskich dóbr kultury w czasie II wojny światowej Muzeum Narodowe w Warszawie utraciło ogromną część zbiorów, m.in. 99% numizmatów, 100% zegarów, 80% wyrobów złotniczych i jubilerskich, 63% tkanin, 60% mebli, 70% opraw, ksiąg i superekslibrisów królewskich.

W 1945 muzeum zostało znacjonalizowane.

Zbiory Muzeum są podzielone na kilka części:

- Zbiory Sztuki Starożytnej
 - Ekspozycja sztuki egipskiej
 - Zbiory Sztuki Wschodniochrześcijańskiej. Galeria Faras im. Profesora Kazimierza Michałowskiego
- Zbiory Sztuki Średniowiecznej
 - Zbiory Sztuki Orientalnej
- Zbiory Sztuki Polskiej do 1914. Galeria Sztuki XIX Wieku
- Zbiory Sztuki Polskiej do 1914. Gabinet Miniatur
 - Gabinet Rycin i Rysunków – Zbiory Rysunków i Grafiki Polskiej
- Zbiory Sztuki Obcej Nowożytnej. Galeria Malarstwa Europejskiego
 - Gabinet Grafiki i Rysunków Nowożytnych Obcych
- Zbiory Sztuki Współczesnej. Galeria Sztuki Polskiej XX w.
 - Gabinet Grafiki i Rysunków Współczesnych
 - Zbiory Sztuki Zdobniczej. Galeria Polskiej Sztuki Zdobniczej
 - Zbiory Sztuki Zdobniczej. Galeria Europejskiej Sztuki Zdobniczej
 - Zbiory Rzeźby
 - Gabinet Monet i Medali
 - Zbiory Ikonograficzne i Fotograficzne

Zdjęcia



Fragment ekspozycji galerii egipskiej



Galeria Sztuki XIX wieku (2012)



Galeria Dawnego Malarstwa Europejskiego I



Jan Matejko, Bitwa pod Grunwaldem, 1875–1878



Źródła

1. https://pl.wikipedia.org/wiki/Muzeum_Narodowe_w_Warszawie
2. <https://www.mnw.art.pl/o-muzeum/>

PYTANIA

W Gabinetach Rysunków Polskich Zbiorów Polskiej Sztuki Nowożytnej znajduje się ponad ... tysięcy obiektów: szkiców, akwarel i rysunków oraz ok. 1500 projektów architektonicznych:

- 30
- 40
- 50

Galeria Malarstwa Polskiego rozlokowana jest w dziewięciu salach i dziewięciu gabinetach, prezentuje kolekcje ... obrazów:

- 200
- 400
- 800

W Galerii Malarstwa Europejskiego znajduje się kolekcja licząca około ... tysięcy obrazów, której podstawę stanowiło trzydzieści sześć dzieł autorstwa malarzy europejskich zakupionych jeszcze przez Muzeum Sztuk Pięknych:

- 2
- 3
- 4

14. Muzeum Nurkowania



Grzybowska 88

OPIS

Muzeum zostało utworzone przy Warszawskim Klubie Płetwonurków z inicjatywy Kariny Kowalskiej.

Jest jedyną placówką tego typu w Polsce i jedną z nielicznych w Europie.

Otwarcie muzeum 27 lutego 2006 zainaugurowało obchody 50-lecia Warszawskiego Klubu Płetwonurków. Muzeum mieści się w siedzibie Klubu, w piwnicy przedwojennego budynku dawnego Laboratorium chemiczno-farmaceutycznego „Asmidar” wzniesionego w latach 1930–1931.

W 2008 brytyjskie Stowarzyszenie Miłośników Historii Nurkowania (*The Historical Diving Society*) przyznało warszawskiemu muzeum nagrodę *The Nautiek Award*.

Muzeum gromadzi zbiory związane z historią i techniką nurkowania oraz archeologią podwodną.

Wśród eksponatów są m.in.:

- hełm nurka klasycznego z 1895 (najstarszy eksponat w muzeum)
- aparat mieszkankowy niemieckiej firmy Dräger
- buty, ciężarki piersiowe oraz bielizna używana przez nurków klasycznych
- pompa angielskiej firmy Siebe, Gorman & Co (ok. 1943)
- skafandry i aparaty ratunkowe (tzw. aparaty ucieczkowe) dla załóg okrętów podwodnych
- rebreathery
- radziecki skafander UGK wykorzystywany m.in. do nurkowania w wodach Arktyki
- polski skafander Foka z bezprzewodową łącznością podwodną z lat 70. XX wieku
- podwodna kamera filmowa firmy Paillard Bolex z 1961
- płetwa paskowa „Barakudas” znaleziona w Jaskini Zimnej (najstarsza płetwa w zbiorach muzeum)
- sztucce i porcelana z 1941 wydobyta w latach 60. XX wieku z wraku niemieckiego U-Boota
- kusze do polowań pod wodą, w tym m.in. kusza należąca do Leonida Teligi, którą żeglarz zabrał ze sobą w samotny rejs dookoła świata na jachcie Opty
- kości z kręgosłupa wieloryba oraz ząb megalodona.

Większość z ok. 800 zgromadzonych eksponatów stanowią dary oraz przedmioty pochodzące z prywatnych kolekcji członków i sympatyków Klubu.

Muzeum organizuje także wystawy czasowe, cykliczne spotkania i pokazy filmów.

Zdjęcia

Zdjęcia pochodzą z: https://www.nurkomania.pl/muzeum_nurkowania.html



Nurek klasyczny



Różne stroje nurkowe



Aparaty do fotografii podwodnej



Stare pletwy



Stare maski



Stare noże nurkowe



Źródła

1. <http://www.muzeumnurkowania.pl/>
2. https://pl.wikipedia.org/wiki/Muzeum_Nurkowania

PYTANIA

W muzeum zgromadzonych jest około ... eksponatów, które w większości stanowią dary oraz przedmioty pochodzące z prywatnych kolekcji członków i sympatyków Warszawskiego Klubu Płetwonurków:

- 300
- 800
- 1300

Najstarszy eksponat w muzeum to hełm nurka klasycznego z ... roku:

- 1895
- 1915
- 1925

Otwarcie muzeum nastąpiło 27 lutego ... i zainauguowało obchody 50-lecia Warszawskiego Klubu Płetwonurków

- 2001
- 2006
- 2011

15. Kręgielnia Arco



Bitwy Warszawskiej 1920 r. 19

OPIS

Klub Arco powstał w 2000 roku. Pomieszczenia kręgielni mają powierzchnię 2500 m², mogą pomieścić 2 tysiące osób.

Podstawowym elementem Arco jest 32-torowa kręgielnia, wyposażona w najnowocześniejszy sprzęt do gry w bowling.

Rzadkością w skali światowej jest rozmieszczenie torów na 2 poziomach obiektu, po 16 torów na każdym.

Projekt kręgielni konsultowany był z fachowcami zajmującymi się od lat realizacją tego rodzaju obiektów m.in. w Stanach Zjednoczonych, Wielkiej Brytanii czy Niemczech.

Kręgielnia wyposażona jest w specjalistyczny sprzęt dostarczony przez amerykańską firmę AMF. W budynku znajduje się także bilard i piłkarzyki oraz pięciopoziomowa sala zabaw, zjeżdżalnia o wysokości 10 metrów i basen pełen kolorowych kulek.

Zdjęcia





Źródła

1. <http://www.arco-bowling.pl/>
2. <https://polskierokordy.pl/2017/03/30/najwieksza-kregielnia/>

PYTANIA

Liczba torów W kręgielni ...

- 16
- 24
- 32

Pomieszczenia kręgielni mogą pomieścić ... tys. osób

- 1
- 1,5
- 2

W kręgielni dla dzieci znajdują się zjeżdżalnia o wysokości ... metrów

- 6
- 8
- 10

16. Stadion Narodowy



al. Księcia Józefa Poniatowskiego 1

OPIS

Został wybudowany w latach 2008–2011 w miejscu Stadionu Dziesięciolecia przed piłkarskimi Mistrzostwami Europy 2012, oficjalnie otwarty 29 stycznia 2012.

Ma 4. (najwyższą) kategorię w klasyfikacji UEFA.

Na dwukondygnacyjnych trybunach znajduje się 58 580 miejsc siedzących, w tym 4600 miejsc o podwyższonym standardzie oraz 69 łóż (dla 800 osób).

Na stadionie odbywają się różnego rodzaju imprezy od meczów piłki nożnej, przez wydarzenia motoryzacyjne (m.in. Top Gear Live, Nitro Circus Live), koncerty światowych gwiazd (wystąpili tu już m.in. Paul McCartney, Beyonce, Depeche Mode, The Rolling Stones), imprezy rodzinne (np. Targi Książki, Piknik Naukowy), a także mniejsze wydarzenia społeczne i biznesowe.

Stadion posiada częściowo przezroczysty, zamykany dach, który wykonany z włókna szklanego pokrytego warstwą teflonu, odpornego na zgniecenie oraz działanie czynników atmosferycznych (deszcz i światło słoneczne). Proces otwierania lub zamykania dachu trwa około 20 minut.

W obiekcie znajduje się największe centrum konferencyjne w Warszawie dla 1600 osób, a jego powierzchnia biurowa i handlowa to 25 000 m².

Parking podziemny pod płytą boiska mieści 1765 samochodów. Stadion posiada 965 toalet.

28 czerwca 2012 Sejm przyjął uchwałę wzywającą do nadania stadionowi imienia Kazimierza Górskiego, lecz dopiero 10 października 2021 Stadion Narodowy oficjalnie otrzymał imię legendarnego selekcjonera.

26 marca 2015 odsłonięto pomnik byłego selekcjonera reprezentacji Polski, Kazimierza Górskiego. Trzypółmetrową statuetkę z brązu wykonał Marek Maślaniec.

W czerwcu 2018 r. na promenadzie otaczającej stadion, w pobliżu pomnika Kazimierza Górskiego, Zbigniew Boniek, Włodzimierz Lubański, Grzegorz Lato i Władysław Żmuda odsłonili tablice z odciskami swoich stóp, natomiast Jan Tomaszewski tablicę z odciskami swoich rąk. W promenadę wmurowano także tablice upamiętniające nieżyjących piłkarzy: Gerarda Cieślika, Kazimierza Deyny i Włodzimierza Smolarka. Docelowo aleja ma mieć długość 1 km.

Zdjęcia



Pierwszy mecz: Polska – Portugalia, 29 lutego 2012

<https://mojafirma.infor.pl/nieruchomosci/wiadomosci/302952,Stadion-Narodowy-zdjecia-z-meczu-Polska-Portugalia.html>



Pomnik Kazimierza Górskiego



Tablica z odciskami Jana Tomaszewskiego



Źródła

1. https://pl.wikipedia.org/wiki/Stadion_Narodowy_im._Kazimierza_G%C3%B3rskiego_w_Warszawie
2. <http://streetview.warszawa.pl/stadion-narodowy/>
3. <https://portalwarszawski.com.pl/2022/09/28/pge-narodowy-obchodzi-swoje-10-lecie-odslonieto-nowe-tablice-w-alei-gwiazd-pilki-noznej-na-pge-narodowym-roberta-lewandowskiego-lukasza-piszczka-oraz-jerzego-dudka/>

PYTANIA

Na dwukondygnacyjnych trybunach znajduje się prawie ... tys. miejsc siedzących

- 54
- 59
- 64

Proces otwierania lub zamykania dachu trwa około ... minut

- 15
- 20
- 25

W obiekcie znajduje się największe centrum konferencyjne w Warszawie dla ... osób

- 1200
- 1400
- 1600

17. Pomnik Gabriela Narutowicza



Plac Gabriela Narutowicza

OPIS

Inicjatywa wzniesienia pomnika pierwszego prezydenta Polski wyszła od działaczy Stronnictwa Demokratycznego dzielnicy Ochota w 1984. Według pierwotnych zamierzeń planowano wznieść pomnik według projektu Tadeusza Łodziany, jednak z realizacji zrezygnowano z braku środków finansowych.

5 grudnia 1992 położono na miejscu przyszłego pomnika płytę z piaskowca z napisem: „Na tym skwerze zostanie wzniesiony pomnik prezydenta Gabriela Narutowicza”. Z powodu braku środków zrezygnowano z budowy pomnika, zastępując go popiersiem Narutowicza według dwukrotnie powiększonej rzeźby Edwarda Wittiga znajdującej się w auli Politechniki Warszawskiej. Ustawiono je na cokole z polerowanego granitu.

Pomnik odsłonięto 9 grudnia 2002. Przysięgę zamordowanego prezydenta odczytał aktor Krzysztof Kolberger.


Obok monumentu ustawiono tablicę z informacjami o postaci Gabriela Narutowicza.

W 2022 roku ogłoszono konkurs na nową aranżację pomnika. Zgodnie z planami ma on zostać przeniesiony na środek placu, w miejsce wyburzonej ekspedycji tramwajowej.

Gabriel Narutowicz herbu własnego (ur. 17 marca?/ 29 marca 1865 w Telszach, zm. 16 grudnia 1922 w Warszawie) – polski inżynier hydrotechnik, elektryk, wolnomularz, profesor Politechniki w Zurychu, minister robót publicznych, minister spraw zagranicznych. 23 czerwca 1920 objął tę funkcję ministra robót publicznych w rządzie Władysława Grabskiego i pozostał na tym stanowisku do 26 czerwca 1922 roku, pełniąc tę funkcję także w pierwszym rządzie Wincentego Witosa, a także w pierwszym i drugim rządzie Antoniego Ponikowskiego.

9 grudnia 1922 roku został wybrany pierwszym prezydentem RP, jego konkurentem w ostatniej turze był Maurycy hr. Zamoyski.

Został zastrzelony 16 grudnia 1922 roku podczas wizyty w galerii „Zachęta”, przez powiązanego z endecją malarza Eligiusza Niewiadomskiego.



Kulisy zbrodni prezydenta Narutowicza, proces zabójcy i konsekwencje politycznego mordu
<http://static.prsa.pl/3c312872-6f75-4034-99fa-8cb47f49a3f4.mp3>

Zdjęcia



Gabriel Narutowicz z Józefem Piłsudskim



Straż honorowa przy trumnie zamordowanego Gabriela Narutowicza



Grób Gabriela Narutowicza w podziemiach bazyliki archikatedralnej św. Jana Chrzciciela w Warszawie

Źródła

1. https://pl.wikipedia.org/wiki/Gabriel_Narutowicz

PYTANIA

Gabriel Narutowicz zajmował ... razy stanowisko ministra robót publicznych

- 2
- 3
- 4

Gabriel Narutowicz 9 grudnia 1922 roku został wybrany pierwszym prezydentem RP, jego konkurentem w ostatniej turze był ...

- Maurycy hr. Zamoyski
- Ignacy Daszyński
- Stanisław Wojciechowski

Gabriel Narutowicz został zastrzelony ... grudnia 1922 roku podczas wizyty w galerii „Zachęta”, przez powiązanego z endecją malarza Eligiusza Niewiadomskiego

- 10
- 16
- 22

18. Pomnik Józefa Piłsudskiego



Przy Belwederze

OPIS

Pomnik znajduje się przy Belwederze w Warszawie.

Radni Gminy Warszawa Centrum podjęli 26 lutego 1998 roku uchwałę, zgodnie z którą zaprojektowaniem monumentu i jego realizacją miało zająć się stowarzyszenie „Społeczny Komitet Budowy Pomnika Marszałka Józefa Piłsudskiego” utworzone przez Jerzego Waldorffa, a za wykonanie uchwały odpowiedzialny będzie prezydent stolicy Marcin Świącicki.

Autorem rzeźby był Stanisław Kazimierz Ostrowski. Pomnik został uroczystie odsłonięty przez Marcina Świącickiego, Jerzego Waldorffa i córkę marszałka Jadwigę Piłsudską-Jaraczewską 8 listopada 1998 roku.

Monument znajduje się przy bocznym wejściu do Belwederu, przy placu, z którego jest jedno z wejść do Łazienek Królewskich, u zbiegu Alej Ujazdowskich, ul. Belwederskiej i ul. Bagatela. Rzeźba przedstawia stojącego Józefa Piłsudskiego opierającego się oburącz o szablę w pochwie. Stanisław Ostrowski wykonał marmurowy pomnik marszałka jeszcze przed II wojną światową. Przechowany w Starej Pomarańczarni w Łazienkach Królewskich, stał się podstawą do wykonania odlewu. Rzeźba została odlana ze spiżu, dzięki inicjatywie Ministerstwa Obrony Narodowej, które przekazało na ten cel dużą ilość łusek armatnich.

Na niskim cokole umieszczono napisy:

„Marszałek Józef Piłsudski”

„Swemu Obrońcy w 1920 r. – Warszawa” (od strony ul. Bagatela)

„Z inicjatywy Jerzego Waldorffa pomnik ten odsłonięto / 8 listopada 1998 r. w 80-tą rocznicę odzyskania niepodległości / Fundatorami są: / Gmina Warszawa Centrum, Zarząd Dróg Miejskich w Warszawie / Wiesław Ciałkowski i inni ofiarodawcy / Społeczny Komitet Budowy Pomnika / Marszałka Józefa Piłsudskiego Warszawa 1998”

Józef Klemens Piłsudski (ur. 5 grudnia 1867 w Zułowie, zm. 12 maja 1935 w Warszawie) – polski działacz społeczny i niepodległościowy, żołnierz, polityk, mąż stanu; od 1892 członek Polskiej Partii Socjalistycznej i jej przywódca w kraju, twórca Organizacji Bojowej PPS (1904) i Polskiej Organizacji Wojskowej (1914), kierownik Komisji Wojskowej i Tymczasowej Rady Stanu (1917), od 11 listopada 1918 naczelny wódz Armii Polskiej, w latach 1918–1922 Naczelnik Państwa, pierwszy marszałek Polski (1920); przywódca obozu sanacji po przewrocie majowym (1926), dwukrotny premier Polski (1926–1928 i 1930); wywarł decydujący wpływ na kształt polityki wewnętrznej i zagranicznej II RP.

W młodości, podczas prowadzenia działalności konspiracyjnej, był znany pod pseudonimami Wiktor i Mieczysław. Wśród zwolenników Piłsudskiego, zwłaszcza z czasów służby w Legionach, używano jego przydomków – *Komendant*, *Dziadek*, *Marszałek* oraz *Ziuk*.

W październiku 1914 Piłsudski zainicjował powstanie Polskiej Organizacji Wojskowej, tajnego zrzeszenia działającego we wszystkich zaborach, którego został komendantem głównym.

14 listopada 1920 roku otrzymał awans do stopnia Marszałka Polski, po zakończeniu wojny polsko-bolszewickiej.

▶ 0:00 / 0:00 — 🔊 ⋮

Józef Piłsudski o nagrywaniu głosu ludzkiego
https://www.youtube.com/watch?v=oOcBRyQtb_w

Zdjęcia



Józef Piłsudski i Edward Śmigły-Rydz w czasie wojny polsko-bolszewickiej w 1920



Uroczystość wręczenia Piłsudskiemu buławy marszałkowskiej, listopad 1920



Józef Piłsudski i Gabriel Narutowicz



12 maja 1926, Józef Piłsudski przed spotkaniem z prezydentem RP Stanisławem Wojciechowskim na moście Poniatowskiego. Od lewej: Kazimierz Stamirowski, Marian Żebrowski, Gustaw Orlicz-Dreszer, Józef Piłsudski, Władysław Jaroszewicz i Michał Galiński



Józef Piłsudski składa hołd prochom króla Jana III Sobieskiego w 250. rocznicę wiktoria wiedeńskiej w 1933



Kraków, trumna z ciałem Józefa Piłsudskiego w krypcie pod Wieżą Srebrnych Dzwonów na Wawelu



Źródła

1. https://pl.wikipedia.org/wiki/J%C3%B3zef_Pi%C5%82sudski

PYTANIA

W ... roku Józef Piłsudski zainicjował powstanie Polskiej Organizacji Wojskowej

- 1904
- 1909
- 1914

Józef Piłsudski 14 listopada ... roku otrzymał awans do stopnia Marszałka Polski, po zakończeniu wojny polsko-bolszewickiej

- 1919
- 1920
- 1921

Która z informacji dotyczących Józefa Piłsudskiego nie jest prawdziwa

- w latach 1918–1922 był naczelnikiem państwa
- w 1920 jako pierwszy otrzymał stopień marszałka Polski
- był trzykrotnym premierem Polski, pierwszy raz w okresie 1926–1928

19. Pałac Belwederski



ul. Belwederska 54/56.

OPIS

Klasycystyczny pałac powstał w latach 1819–1822 według projektu Jakuba Kubickiego w miejscu pałacu barokowego wzniesionego według projektu Jakuba Fontany. W latach 1918–1922 siedziba Naczelnika Państwa, w latach 1922–1926 i 1945–1952 prezydenta Rzeczypospolitej, w latach 1952–1989 przewodniczącego Rady Państwa, a w latach 1989–1993 prezydenta PRL/RP. Nazwą „Belweder” jest także określany cały zespół pałacowo-parkowy.

Wykorzystywanie Pałacu od 1818 roku:

- W 1818 córka Onufrego Kickiego Teresa Kicka sprzedała Belweder rządowi Królestwa Polskiego z przeznaczeniem na siedzibę wielkiego księcia Konstantego.
- Od 1822 roku mieszkał w Belwederze mieszkał Wielki książę Konstanty wraz ze swoją żoną, noszącą tytuł księżnej łowickiej Joanną Grudzińską, do wybuchu powstania listopadowego.
- Po upadku powstania listopadowego Belweder wraz z Łazienkami pełnił funkcję rezydencji carskiej.
- W czasie I wojny światowej, w latach 1915–1918, w pałacu mieszkał generał-gubernator warszawski Hans Hartwig von Beseler
- Pałac był od 29 listopada 1918 do 13 grudnia 1922 siedzibą Naczelnika Państwa Józefa Piłsudskiego, a po 14 grudnia 1922 siedzibą prezydentów Gabriela Narutowicza i Stanisława Wojciechowskiego.
- Po przewrocie majowym, od 5 czerwca 1926, w pałacu jako minister spraw wojskowych, aż do swojej śmierci ponownie zamieszkał Józef Piłsudski wraz z rodziną.
- W latach 1935–1939 w pałacu mieściło się Muzeum Józefa Piłsudskiego
- Podczas wojny Belweder stał się warszawską rezydencją generalnego gubernatora Hansa Franka.
- W 1945 Belweder stał się siedzibą Biura Prezydialnego Krajowej Rady Narodowej i jej przewodniczącego Bolesława Bieruta. Gabinet Bieruta znajdował się na pierwszym piętrze, od strony parku Łazienkowskiego.
- Od 1952 pałac był siedzibą przewodniczącego Rady Państwa. W pałacu rezydowali kolejno: Aleksander Zawadzki, Edward Ochab, Marian Spychalski, Józef Cyrankiewicz, Henryk Jabłoński i Wojciech Jaruzelski.
- W 1989 pałac stał się siedzibą prezydenta Wojciecha Jaruzelskiego, a od 1990 siedzibą prezydenta Lecha Wałęsy, który w 1994 podjął decyzję o przeniesieniu siedziby prezydenta do pałacu Rady Ministrów (równocześnie zmieniono jego nazwę na Pałac Prezydencki) przy ul. Krakowskie Przedmieście 46/48.
- W latach 2010–2015 w pałacu wraz z rodziną mieszkał prezydent Bronisław Komorowski.
- Podczas swoich pielgrzymek do Polski trzykrotnie wizyty w pałacu składał Jan Paweł II.

Zdjęcia



Atak spiskowców na Belweder, 29 listopada 1830



Przewrót majowy. Zbieranie broni pozostawionej przez wojska rządowe w Belwederze przez oddziały wierne Józefowi Piłsudskiemu



Fragment ekspozycji w Muzeum Józefa Piłsudskiego, między 1936 a 1939



Żołnierze niemieccy przed Belwederem, pełniącym w okresie okupacji funkcję warszawskiej rezydencji generalnego gubernatora Hansa Franka



Sala Pompejańska, najbardziej reprezentacyjna sala w pałacu



https://santojp2.pl/i-pielgrzymka-papieza-jana-pawla-ii-do-polski-2-10-vi-1979/pic_53-1-3-16/
Spotkanie papieża Jana Pawła II z władzami PRL w Belwederze. Na pierwszym planie widoczni od lewej: I sekretarz KC PZPR Edward Gierek, sekretarz papieża, ks. Stanisław Dziwisz oraz Jan Paweł II. Na dalszym planie na prawo od Jana Pawła II widoczni sekretarz papieża, ks. John Magee (z lewej) i prałat antykamery papieskiej, ks. Juliusz Paetz (z prawej).



Źródła

1. https://pl.wikipedia.org/wiki/Belweder_w_Warszawie

PYTANIA

Pałac był od 29 listopada 1918 do 13 grudnia ... siedzibą Naczelnika Państwa Józefa Piłsudskiego, a po 14 grudnia siedzibą prezydenta Gabriela Narutowicza oraz prezydenta Stanisława Wojciechowskiego:

- 1920
- 1922
- 1924

Belweder pełnił funkcję siedziby Prezydenta Rzeczypospolitej Polskiej od ... roku do 1994 roku

- 1986
- 1989
- 1992

Jan Paweł II podczas swoich pielgrzymek do Polski składał wizyty w pałacu ... razy:

- 2
- 3
- 4

20. Zamek Królewski



Plac Zamkowy 4

OPIS

Zamek Królewski w Warszawie to barokowo-klasycystyczna budowla znajdująca się przy placu Zamkowym 4. Pełni funkcje muzealne i reprezentacyjne.

Pierwotnie gotycki zamek zbudowany przez książąt mazowieckich (XIII, XIV i XV w), został przebudowany na renesansowy za czasów Zygmunta Augusta (1564-72 J.B. Quadro). a od XVI wieku siedziba władz I Rzeczypospolitej: króla i Sejmu (Izby Poselskiej i Senatu). W Zamku król Zygmunt August zamieszkał pod koniec 1568 roku, opuścił go na krótko przed śmiercią cztery lata później. W czasach Zygmunta III Wazy przebudowany (1599-1619 m.in. Santi Gucci) uzyskał kształt zamkniętego pięcioboku, z wewnętrznym dziedzińcem i wieżą Zegarową. W l. 1740-47 przebudowano w stylu późnobarokowym fasadę od strony Wisły. W czasach Stanisława Augusta Poniatowskiego w l. 1766-85, odbudowano spalone skrzydło południowe (proj. J. Fontana) oraz przebudowano i ozdobiono wnętrza (D. Merlini, J.Ch. Kamsetzer, M. Bacciarelli), powstały Apartament: Wielki i Królewski.

Zamek był miejscem uroczystości dworskich i państwowych, m.in. ślub i wesele Jana Sobieskiego z Marią Kazimierą d'Arquien w 1665 roku. W swojej długiej historii Zamek Królewski był wielokrotnie grabiony i dewastowany przez wojska szwedzkie, brandenburskie, niemieckie i rosyjskie. W XIX wieku, po upadku powstania listopadowego, został przeznaczony na potrzeby administracji rosyjskiej. W okresie I wojny światowej rezydencja niemieckiego generalnego gubernatora. W latach 1920–1922 siedziba Naczelnika Państwa, w latach 1926–1939 rezydencja Prezydenta Rzeczypospolitej Polskiej.

Spalony i ograbiony przez Niemców we wrześniu 1939 (niektóre elementy wystroju wnętrz i dzieła sztuki zostały uratowane), doszczętnie zniszczony w 1944.

W 1965 ocalałe fragmenty zamku oraz budynek Biblioteki Królewskiej, pałac Pod Blachą i Arkady Kubickiego wpisano do rejestru zabytków. Rekonstrukcją zamku przeprowadzoną w latach 1971–1984 kierował Obywatelski Komitet Odbudowy Zamku Królewskiego w Warszawie.

Do lipca 1974 roku odbudowano zamek w stanie surowym, w 1977 roku przekazano do eksploatacji pierwsze wnętrza, w sierpniu 1984 roku udostępniono zamek publiczności.

W 1979 w zamku utworzono muzeum, powołując państwową instytucję kultury Zamek Królewski w Warszawie – Pomnik Historii i Kultury Narodowej, od 2014 działającej pod nazwą Zamek Królewski w Warszawie – Muzeum. Rezydencja Królów i Rzeczypospolitej. Znaczna ilość zachowanych fragmentów architektonicznych i rzeźbiarskich, ponad 300 uratowanych obrazów, 70 rzeźb, 16 kominków, wiele mebli, dzieł sztuki zdobniczej a także pamiątek historycznych znajdziemy w odbudowanych wnętrzach.

W 1980 Zamek Królewski wraz ze Starym Miastem został wpisany na listę światowego dziedzictwa UNESCO, w 1994 wraz z historycznym zespołem miasta z Traktem Królewskim i Wilanowem Królewskim został uznany za pomnik historii

Zdjęcia



Nowa Izba Poselska



Sala senatorska



Sala Tronowa



Sala Rady



Sala Wielka (Balowa)



Sala Rycerska



Źródła

1. https://pl.wikipedia.org/wiki/Zamek_Kr%C3%B3lewski_w_Warszawie

PYTANIA

W rozbudowanym Zamku król Zygmunt August zamieszkał pod koniec ... roku, opuścił go na krótko przed śmiercią cztery lata później

- 1548
- 1568
- 1588

Zamek był miejscem uroczystości dworskich i państwowych, m.in. ślub i wesele Jana Sobieskiego z Marią Kazimierą d'Arquien w ... roku

- 1625
- 1645
- 1665

We wrześniu 1939 Zamek Królewski spłonął po niemieckich bombardowaniach. Do lipca 1974 roku odbudowano zamek w stanie surowym, w 1977 roku przekazano do eksploatacji pierwsze wnętrza, w sierpniu ... r. udostępniono zamek publiczności

- 1984
- 1986
- 1988

21. Łazienki Królewskie



OPIS

Łazienki Królewskie to nazwa odnosząca się do historycznego ogrodu, w którym znajdują się cenne zabytki architektury i rzeźby, znana przede wszystkim jako letnia rezydencja ostatniego króla Polski Stanisława Augusta Poniatowskiego, który w 1764 r. odkupił posiadłość Ujazdów od Stanisława Heraklisza Lubomirskiego. To Stanisław H. Lubomirski zapoczątkował historyczną nazwę wnosząc poniżej Zamku Ujazdowskiego w 1683 r. dwa pawilony: Ermitaż i Łazienię. Pawilon zaprojektowany w stylu barokowym przez Tylmana z Gameren to dziś Łazienka znajdująca się w murach Pałacu Na Wyspie.

W czasach król Stanisława Augusta Poniatowskiego powstały liczne budowle, rzeźby, stawy, ogrody oraz parki. Jako że Łazienki Królewskie były letnią rezydencją króla, to przebywał on w nich od końca maja do września. W tym okresie przyjmował on tam przedstawiciele innych państw, znanych literatów oraz uczonych. Tu odbywały się słynne Obiady Czwartkowe. W 1767 roku został oficjalnie przyłączony do Łazienek Belweder.

W okresie II Rzeczypospolitej Łazienki stały się własnością Skarbu Państwa. Podczas II wojny światowej Łazienki zostały zamknięte przez władze niemieckie dla Polaków. Wiele budynków, pomników oraz dzieł zostało zniszczonych. Doszczętnie zrujnowano m.in. pomnik Fryderyka Chopina, który po wojnie został odbudowany. Łazienki Królewskie znajdują się na obszarze 76 hektarów, w tym powierzchnia wód to aż 4,9 hektara. Na całym ich obszarze znajduje się aż 40 rodzajów różnych budynków, rzeźby wolnostojące, ogrody, parki i ogromna liczba cennych zabytków nie tylko historycznych, ale także kulturalnych. Do parku prowadzi 10 bram.

Oto kilka miejsc rekomendowanych do zwiedzania w Łazienkach Królewskich:

- [Pałac na Wyspie](#)

Pierwotnie był to barokowy pawilon Łazieni, który dopiero w latach 1772- 1793 został przebudowany dla króla Stanisława Augusta Poniatowskiego. Ogromny zespół pałacowy leży na sztucznej wyspie, która jest otoczona przez stawy. Z lądem połączony jest dwoma mostami, na których końcach znajdują się okazałe kolumny. Pałac od 1775 roku pełnił funkcję letniej rezydencji króla Stanisława. Po śmierci króla był własnością jego brata księcia Józefa Poniatowskiego oraz jego siostry księżnej Marii Teresy Poniatowskiej. Następnie trafił w ręce cara Aleksandra I. W okresie II wojny światowej Pałac bardzo ucierpiał i został zniszczony. Po wojnie rozpoczęła się jego odbudowa, która trwała do 1965 roku. 61 Wnętrza zostały zrekonstruowane, a prace nadzorowane były przez architekta Jana Dąbrowskiego. W skład pomieszczeń, które znajdują się w Pałacu, wchodzi: kaplica, galeria obrazów, gabinet portretowy, pokój kąpielowy, pokój Bachusa, przedsionek, przedpokój, sala Salomona, sala balowa, sala jadalna, Rotunda.

[Wirtualny przewodnik po Pałacu na Wyspie](#)

- [Pomnik Chopina](#)

Pomnik powstał w roku 1926 (kilka lat po odzyskaniu przez Polskę Niepodległości). Jego autorem był wybitny rzeźbiarz Wacław Szymanowski. Pomnik ten przedstawia kompozytora siedzącego pod wierzbą płaczącą, której gałęzie nad głową Chopina układają się w kształt dłoni. Całość wykonana jest z brązu. W 1940 roku pomnik został całkowicie zniszczony przez niemieckich nazistów. Po wojnie zrekonstruowano go, a odsłonięcie miało miejsce w 1958 roku. Zaraz po odbudowie pomnika w okresie letnim co roku od maja do września co niedzielę odbywają się pod nim koncerty Chopinowskie. Są one organizowane przez Towarzystwo imieniem Fryderyka Chopina i Stołeczną Estradę.

- [Amfiteatr](#)

Mieści się nad Stawem Południowym. Przeznaczony był na naprawdę wielkie widowiska, bo mógł pomieścić około 1000 osób. Jego otwarcie przypadało dokładnie w rocznicę elekcji króla Stanisława Augusta Poniatowskiego, czyli 7 września 1791 roku. Cały amfiteatr to kamienna budowla w kształcie półkola, która połączona jest ze sceną kanałem wodnym.

- [Pałac Myślewicki](#)

Zaprojektowany przez Dominika Merliniego na polecenie Stanisława Augusta Poniatowskiego Pałac, jest jednym z najbardziej rozpoznawanych obiektów na terenie Parku Łazienkowskiego. Pierwotnie był mieszkaniem dla dworzan, a później został przejęty przez Józefa Poniatowskiego. Przetrwiał II wojnę światową i pozostał budynkiem rządowym.

- [Ogrody](#)

Na terenie Łazienek znajdują się cztery okazałe ogrody: Królewski, Romantyczny, Modernistyczny oraz Chiński. Każdy z nich ma swój niepowtarzalny styl oraz urok. Zwiedzający mogą całkowicie zrelaksować się w tych miejscach, popodziwiać piękne oraz czasem rzadko spotykane okazy roślin lub zwierząt. Jest to także idealne miejsce na spacer i wypoczynek dla mieszkańców Warszawy, aby odpocząć na łonie przyrody.

Inne zabytki, które warto odwiedzić:

- Rzeźba Jutrzenka,
- Zegar Słoneczny,
- Świątynia Egipska,
- Figarnia,
- Świątynia Sybilli,
- Nowa Palmiarnia,
- Stajnia Kubickiego,
- Biały Domek,
- Wielka Oficyna – Podchorążówka,
- Stara Kordegarda,
- Stara Pomarańczarnia

Zdjęcia



Pałac na Wyspie



Pomnik Chopina



Amfiteatr



Pałac Myślewicki



Pawilon chiński



Źródła

1. <https://mynaszlaku.pl/lazienki-krolewskie-w-warszawie/>
2. https://pl.wikipedia.org/wiki/%C5%81azienki_Kr%C3%B3lewskie_w_Warszawie
3. <https://www.lazienki-krolewskie.pl/pl>

PYTANIA

Zespół pałacowo-ogrodowy Łazienki Królewskie był modernizowany i rozbudowywany w ... wieku przez Stanisława Augusta Poniatowskiego

- XVI
- XVII
- XVIII

Oprócz budynków, pawilonów oraz wolnostojących rzeźb w Łazienkach znajdują się ... ogrody, w tym: Chiński

- 2
- 3
- 4

Powierzchnia Łazienek Królewskich wynosi ok. 76 ha, w tym powierzchnia wód 4,9 ha. Ogółem znajduje się tam ok. 40 budynków, z czego 10 o bardzo dużej wartości historycznej i artystycznej. Na teren parku prowadzi ... bram:

- 6
- 8
- 10

22. Park Szczęśliwicki



OPIS

Park Szczęśliwicki to park miejski na warszawskiej Ochocie, między ulicą Włodarzewską a ulicą Drawską.

Park został założony w latach 60. XX w. na obszarze leżącym tuż za przedwojenną granicą warszawskiego Rakowca.

Obszar ten ze względu na wydobycie gliny dla cegielni braci Oppenheimów nie został zabudowany umocnieniami Twierdzy Warszawa, leżąc między fortami Szczęśliwice a Rakowiec, których sąsiedztwo z kolei wykluczało zabudowę mieszkalną.

Otwarte, niezagospodarowane tereny bywały miejscem stacjonowania taborów cygańskich.

Po wojnie było to również miejsce wywozu śmieci, zwłaszcza gruzu. Ostatecznie tereny po wyrobiskach gliny i usypiska poddano rekultywacji. Na kopcu utworzono stok narciarski, a z glinianek zbiorniki rekreacyjno-wędkarskie. Większość obszaru zadrzewiono. Park powstał w czynie społecznym.

Nazwa parku pochodzi od nazwy dawnej wsi Stenclewice (Szczęśliwice).

Park ma charakter sportowo-wypoczynkowy. Pod koniec lat 90. XX w. rozbudowano infrastrukturę narciarską. Organizowane są w nim różnego rodzaju festyny itp. imprezy.

W skali Warszawy park jest uznawany za ostoję o znaczącej randze dla zachowania różnorodności biologicznej, a zwłaszcza fauny.

Według obserwacji amatorskich, do 2014 r. na terenie parku stwierdzono 70 gatunków ptaków. W większości nie są to gatunki lęgowe.

Wśród zwierząt występujących na terenie Parku Szczęśliwickiego znajdują się następujące gatunki ptaków: łabędź niemy, czernica, łyska, rokitniczka, trzciniak, modraszka, bogatka i in., np. krukowate.

Wśród częściej obserwowanych, a jednocześnie niepospolitych, gatunków znajdują się dzięcioł białoszy i bączek. Bardziej pospolite w skali Polski gatunki zalatujące do parku, zwłaszcza w okresie sezonowych migracji, to m.in. mysikrólik kwiczoł, rudzik, raniuszek, bernikla kanadyjska, mewa śmieszka, mewa siwa, mewa srebrzysta, gil, jemioluska, czyż.

Wśród płazów notowane są jedynie żaba wodna, ropucha szara i ropucha zielona. W gliniance żyje 11 gatunków ryb.

Dwa największe wyrobiska gliny połączono kanałem tworząc zbiornik Glinianki Szczęśliwickie o powierzchni ok. 7 ha. Nad kanałem poprowadzony jest mostek, a nad zbiornikiem wybudowano pomost i przystań dla kajaków i łódek.

Na terenie parku znajduje się otwarty basen.

Na terenie parku, na Górcie Szczęśliwickiej, mieści się Całoroczny Stok Narciarski Szczęśliwice – obiekt Warszawskiego Ośrodka Sportu i Rekreacji. Zimą może być dośnieżany, a latem

zjeżdżanie możliwe jest dzięki odpowiedniemu zraszaniu. Stok on różnicę poziomów 44 m, przy średnim nachyleniu 12°, długość zjazdu 227 metrów. Na Górcie działa także kolejka grawitacyjna.

Zdjęcia



<http://www.polskaniezwykla.pl/web/place/1828,warszawa-caloroczny-stok-narciarski-szczesliwice.html>
Całoroczny Stok Narciarski



<https://www.facebook.com/gorkaszczesliwicka/photos/-zjazd-kolejk%C4%85-grawitacyjn%C4%85-to-nie-tylko-lekki-dreszczyk-emocji-ale-tak%C5%BCe-mo%C5%BCliw/4770363319655949/>
Kolejka grawitacyjna



<http://parkszczesliwicki.pl/basen-szczesliwice>
Basen



Źródła

1. https://pl.wikipedia.org/wiki/Park_Szcz%C4%99%C5%9Bliwicki
2. <https://aktywnawarszawa.waw.pl/pl/osrodki-sportowe/gorka-szczesliwicka/oferta-uslug/caloroczny-stok-narciarski>
3. <http://parkszczesliwicki.pl/>
4. <http://parkszczesliwicki.pl/basen-szczesliwice>

PYTANIA

Liczba gatunków ptaków stwierdzonych na terenie parku do 2014 r.

- 50
- 60
- 70

W gliniance na terenie parku żyje ...gatunków ryb

- 9
- 10
- 11

Długość zjazdu na Calorocznym Stoku Narciarskim ... metrów

- 177
- 227
- 277

23. Pomnik Polskiego Państwa Podziemnego i Armii Krajowej



Pomnik usytuowany jest u zbiegu ul. Wiejskiej i Matejki, naprzeciwko siedziby Sejmu i Senatu RP.

OPIS

Pomnik Upamiętnia żołnierzy Armii Krajowej i działaczy struktur cywilnych Polskiego Państwa Podziemnego z lat 1939-1945.

Wzniesiony w znacznym stopniu ze składek byłych żołnierzy AK.

Polskie Państwo Podziemne (PPP) to tajne struktury państwa polskiego, istniejące w czasie II wojny światowej podległe Rządowi RP na uchodźstwie. Były systemem władz państwowych, działających w imieniu Rzeczypospolitej, w czasie okupowania terytorium państwa polskiego przez III Rzeszę i ZSRR.

Istniało od 27 września 1939 roku (utworzenie Służby Zwycięstwu Polski (SZP)) do 1 lipca 1945 (samorozwiązanie Rady Jedności Narodowej i Delegatury Rządu na Kraj w związku z wycofaniem uznania międzynarodowego dla Rządu RP na uchodźstwie).

Określenie to po raz pierwszy w okupowanym kraju pojawiło się na łamach „Biuletynu Informacyjnego” 13 stycznia 1944 roku.

Polskie Państwo Podziemne było fenomenem w skali całej okupowanej Europy. Stworzono konspiracyjną administrację, sądownictwo, działało szkolnictwo. Równolegle powołano struktury zbrojne w postaci Armii Krajowej, podległe bezpośrednio Naczelnemu Wodzowi w Londynie. Realizowano szereg akcji dywersyjnych, likwidowano prominentnych funkcjonariuszy hitlerowskich, szczególnie przedstawicieli zbrodniczych formacji SS, SD oraz Gestapo. Integralną częścią zbrojnego podziemia było harcerstwo. Żołnierze Szarych Szeregów prezentowali wysokie morale, gotowi byli do największych poświęceń.

Struktura organizacyjna Polskiego Państwa Podziemnego:

- Pion wojskowy - stanowiła Armia Krajowa (wcześniej Związek Walki Zbrojnej). Zadaniem była walka z okupantem oraz przygotowanie do walki o suwerenność i niepodległość kraju po zakończeniu wojny. Pion był także łącznikiem między okupowaną Polską a Rządem na uchodźstwie, chronił pion cywilny i zapewniał bezpieczeństwo jego pracownikom. Armia Krajowa powstała z przemianowania Związku Walki Zbrojnej Działała na terytorium Rzeczypospolitej Polskiej, okupowanej przez Niemcy i ZSRR (po wkroczeniu Armii Czerwonej

na terytorium państwa polskiego 4 stycznia 1944 r.)[3]. Armia Krajowa była integralną częścią Polskich Sił Zbrojnych, podporządkowaną Naczelnemu Wodzowi. Największą operacją militarną Armii Krajowej była akcja „Burza” i w jej ramach powstanie warszawskie. Strategicznym, choć niezrealizowanym celem AK było przeprowadzenie powstania powszechnego w okupowanej Polsce, w ostatniej fazie II wojny światowej. W momencie maksymalnej zdolności bojowej (lato 1944) siły AK liczyły ok. 390 tys. osób, w tym 10,8 tys. oficerów[.

- Pion cywilny - najważniejszymi zadaniami pionu cywilnego było utrzymanie ciągłości instytucji państwowych oraz zapewnienie funkcjonowania państwu i ewentualne przygotowanie do przejęcia władzy po zakończeniu działań wojennych. W ramach pionu utworzono 14 departamentów zajmujące się sprawami, za które poszczególne ministerstwa odpowiadały przed wojną, czyli ministerstwa. Zorganizowano też Biuro Ziem Nowych do działań przygotowawczych w przypadku uzyskania ziem zachodnich. Funkcjonowały też organy, które można porównać do Parlamentu, np. w lutym 1940 roku utworzony został Polityczny Komitet Porozumiewawczy, przekształcony później w Krajową Reprezentację Polityczną, która z kolei została przekształcona w Radę Jedności Narodowej.

Film



Źródła

1. https://pl.wikipedia.org/wiki/Pomnik_Armii_Krajowej_i_Polskiego_Pa%C5%84stwa_Podziemnego_w_Warszawie
2. <https://kronikidziejow.pl/porady/polskie-panstwo-podziemne-geneza-struktury-dzialalnosc-dowodcy/>

PYTANIA

Polskie Państwo Podziemne zostało utworzone 27 ... 1939 roku

- września
- października
- listopada

W pionie cywilnym Polskie Państwo Podziemne działało ... departamentów

- 10
- 12
- 14

Pion wojskowy Polskiego Państwa Podziemnego stanowiła Armia Krajowa, w której w lipcu 1944 roku służyło ... tys. żołnierzy

- 290
- 340
- 390

24. Muzeum Powstania Warszawskiego



Budynek Muzeum, widok od strony ul. Przyokopowej

OPIS

Muzeum zostało otwarte 31 lipca 2004, w przeddzień 60. rocznicy wybuchu powstania. Mieści się w dawnej Elektrowni Tramwajów Miejskich w Warszawie przy ul. Grzybowskiej 79, przekazanej na ten cel decyzją ówczesnego prezydenta Warszawy Lecha Kaczyńskiego.

Ekspozycja jest zlokalizowana na trzech kondygnacjach (parter, antresola i piętro), na całkowitej powierzchni ponad 30 tys.m². Składa się na nią ok. 1000 – z ponad 30 000 zgromadzonych – eksponatów: broń, dokumenty, listy, przedmioty osobiste, 1500 fotografii, ponad 200 informacji biograficznych i historycznych, a także mapy, tablice oraz filmy z 1944.

Wszystkie napisy na eksponatach opracowano w językach polskim i angielskim. Elementy ekspozycji zawierające drastyczne sceny (m.in. zbrodnie w Palmirach i powstańczy szpital) zostały odpowiednio oznakowane. W cenie biletu można też obejrzeć film *Miasto ruin*.

Muzeum ma charakter interaktywny i narracyjny: oddziałuje obrazem, światłem i dźwiękiem.

Aranżacja wnętrza i wykorzystanie efektów multimedialnych mają przybliżyć powstańczą rzeczywistość. Wiele elementów ekspozycji ukazuje historię powstania poprzez pryzmat przeżyć i losów jego uczestników. Wytyczona trasa przedstawia chronologię wydarzeń i prowadzi przez poszczególne sale tematyczne. Zwiedzający poruszają się w scenerii sprzed ponad 60 lat, chodząc po granitowym bruku.

Ekspozycja stała składa się z następujących części powiązanych chronologicznie:

- Parter - wystawa poświęcona II wojnie światowej od września 1939 do zakończenia akcji „Burza”, ze szczególny uwzględnieniem sytuacji w Warszawie (terror niemiecki, przygotowania do powstania). Przedstawiono też sam wybuch powstania – godzinę „W” Można wysłuchać wspomnień pięciorga powstańców w przeddzień 60. rocznicy powstania.
- Antresola - przedstawiono losy powstania w sierpniu 1944 oraz życie w powstańczej Warszawie. Zaprezentowano przebieg walki w sierpniu 1944 oraz życie codzienne w powstańczej Warszawie. Pokazano tutaj m.in. ludobójstwo na Woli (protokoły PCK z ekshumacji zwłok ofiar), zdobycie Gęsiówki, W gablotach umieszczone zostały różne rodzaje broni wykorzystywane przez obie walczące strony.
- Piętro - przedstawiono sytuację w Warszawie do dnia kapitulacji powstania, zniszczenie miasta, exodus ludności cywilnej, warunki życia powstańców w niemieckich obozach jenieckich, a także sytuację międzynarodową oraz utworzenie komunistycznego rządu w Lublinie. Pokazane są pokazuje walki we wrześniu toczące się na Czerniakowie, Mokotowie i Żoliborzu, udział w powstaniu żołnierzy Narodowych Sił Zbrojnych i Armii Ludowej, a także cudzoziemców.

Uzupełnienie ekspozycji stanowią eksponaty znajdujące się w Sali pod Liberatorem. Centralnym punktem sali jest replika samolotu Consolidated B-24 Liberator, pilotowanego przez kapitana Zbigniewa Szostaka, zestrzelonego przez myśliwce Luftwaffe w okolicach Bochni. Pod samolotem znajduje się ekspozycja poświęcona alianckim zrzutom dla walczącej Warszawy.

W podziemiach Sali pod Liberatorem znajduje się wystawa „Niemcy w okupowanej Warszawie” przedstawiająca historię lat 1939–1944 widzianą oczami tych, przeciwko którym wybuchło powstanie.

W budynku Muzeum znajduje się kaplica, której patronem jest walczący w powstaniu ks. Józef Stanek, który został schwytany przez Niemców, a następnie powieszony na własnej stule podczas pacyfikacji Czerniakowa 23 września 1944 roku. Józef Stanek został beatyfikowany w 1999 roku przez Jana Pawła II.

Na terenie Muzeum znajduje się Park Wolności, którego centralnym elementem jest Mur Pamięci o długości 156 m, na którym wyryto ponad 11 tysięcy nazwisk żołnierzy Armii Krajowej poległych w powstaniu. W centralnej części Muru zawieszono ważący 230 kg dzwon „Monter”, poświęcony Antoniemu Chruścielowi – dowódcy powstania warszawskiego, trzykrotnemu kawalerowi Orderu Virtuti Militari i Krzyża Walecznych. Dzwon bije 1 sierpnia o godzinie „W”, czyli o 17.00 – godzinie wybuchu powstania warszawskiego.

Na terenie Parku Wolności znajduje się kilka upamiętnień:

- monument upamiętniający udział adwokatów w powstaniu warszawskim
- pomnik ku czci żołnierzy służb sanitarnych poległych w powstaniu
- pomnik gruzińskich oficerów kontraktowych
- pomnik upamiętniający kobiety, które oddały swoje życie w czasie II wojny światowej w walce o wolność i niepodległość Polski
- monument Pamięci Filmowców, Członków Wydziału Propagandy Referatu Filmowego BIP KG AK, realizatorów kronik filmowych Powstania Warszawskiego „Warszawa Walczy”

Pomiędzy budynkiem muzeum a Murem Pamięci znajduje się wykonana w 2004 replika powstańczego wozu pancernego „Kubuś”

Zdjęcia




Powstańcze opaski, zegar wskazujący godzinę „W” oraz motocykl BMW R 12 wykorzystywany przez armię niemiecką w czasie II wojny światowej



Wystawa „Niemcy w okupowanej Warszawie”



Fragment stałej ekspozycji broni: niemieckie karabiny Kar98k (u góry) oraz EMP (poniżej)



Sala pod Liberatorem



Mur Pamięci



Replika wozu pancernego „Kubuś”



Źródła

1. https://pl.wikipedia.org/wiki/Muzeum_Powstania_Warszawskiego
2. <https://www.1944.pl/>

PYTANIA

Muzeum zostało otwarte 31 lipca ... przez ówczesnego prezydenta Warszawy Lecha Kaczyńskiego:

- 2002
- 2004
- 2006

Ekspozycja jest zlokalizowana na trzech kondygnacjach, na całkowitej powierzchni ponad 3000 m². Składa się na nią ok. 1000 – z ponad ... tysięcy zgromadzonych – eksponatów: broń, dokumenty, listy, przedmioty osobiste, 1500 fotografii, ponad 200 informacji biograficznych i historycznych, a także mapy, tablice oraz filmy z 1944:

- 10
- 20
- 30

Centralnym elementem Parku Wolności na terenie Muzeum jest Mur Pamięci o długości 156 m, na którym wyryto ponad ... tysięcy nazwisk żołnierzy Armii Krajowej poległych w powstaniu:

- 7
- 9
- 11

25. Kolumna Zygmunta



Plac Zamkowy

OPIS

Kolumna Zygmunta III Wazy to najstarszy pomnik świecki w Warszawie oraz pierwsza kolumna osoby świeckiej wzniesiona w nowożytnej Europie. Wystawiona w 1644 r, z fundacji króla Władysława IV, który chciał w ten sposób uczcić pamięć swego ojca.

Autorami projektu kolumny byli Augustyn Locci i Constantino Tencalli. Brązowy posąg króla wykonał Clemente Molli a odlew z brązu oraz cztery tablice inskrypcyjne - królewski ludwisarz Daniel Tym. Król Zygmunt III Waza przedstawiony jest jako obrońca wiary z krzyżem i mieczem, w płaszczu koronacyjnym, z koroną na głowie. Pomnik ma 22 m wysokości, a figura króla 275 cm. Uroczyste odsłonięcie odbyło się 24 listopada 1644 roku.

Cokół kolumny zdobią tablice z brązu w ozdobnych kartuszach, których treścią są tytuły króla, panegiryk na jego cześć, nazwiska twórców pomnika oraz dwie daty upamiętniające konserwację kolumny w 1743 i odbudowę w 1949 r.

Pomnik był restaurowany w latach 1885–1887 i 1929–1931.

Został zniszczony przez Niemców we wrześniu 1944, trafiony pociskiem z niemieckiego czołgu. Posąg króla upadł na ziemię, ale nie zostało poważnie uszkodzony. Utracona została tylko część przedramienia lewej ręki z krzyżem oraz szabla. Wówczas zniknęły z kolumny wykonane z brązu orły z girlandami, tablice z czasów konserwacji za czasów Augusta III Sasa oraz dwie tablice z cokołu.

Po wojnie pomnik króla został zrekonstruowany w latach 1948–1949. Uroczyste odsłonięcie odnowionego pomnika nastąpiło w dniu oddania do użytku trasy W-Z i osiedla Mariensztat 22 lipca 1949, wówczas stanął na tle ruin Starego Miasta i był symbolem wracającej do życia stolicy.

W 1965 pomnik został wpisany do rejestru zabytków.

Stare trzony Kolumny (pierwszy i z 1885 r.) od 1985 r. wyeksponowane są po południowej stronie Zamku, w pobliżu Bramy Grodzkiej.

Kolumna Zygmunta jest jednym z symboli stolicy.

Zdjęcia

Prezentowane zdjęcia pochodzą z: <https://plusa.net.pl/multimedialny-park-fontann-w-warszawie/>



Krakowskie Przedmieście od strony Bramy Krakowskiej w 1767 roku



Kolumna Zygmunta ok. 1900 rok



Kolumna Zygmunta ok. 1905 rok



Kolumna, w tle zniszczony Zamek Królewski, 1941 rok



Uszkodzona rzeźba króla, 1945 rok



Źródła

1. https://pl.wikipedia.org/wiki/Kolumna_Zygmunta_III_Wazy

PYTANIA

Pomnik został wzniesiony w latach ... z fundacji Władysława IV Wazy według projektu Augustyna Locciego i Constantino Tencalli

- 1643–1644
- 1623–1624
- 1663–1684

Monument został zniszczony przez Niemców podczas powstania warszawskiego, w nocy z 1 na 2 września 1944, został trafiony pociskiem z niemieckiego działa czołgowego. Po wojnie został zrekonstruowany i osłonięty w dniu oddania do użytku Trasy W-Z 22 lipca ...

- 1949 roku
- 1953 roku
- 1956 roku

Pomnik ma wysokość ...

- 12 metrów
- 17 metrów
- 22 metry

26. Pomnik Syreny



ul. Wybrzeże Kościuszkowskie

OPIS

Pomnik jest autorstwa Ludwiki Nitschowej, powstał z inicjatywy prezydenta miasta Stefana Starzyńskiego.

Praca nad rzeźbą trwała kilka miesięcy, prawdopodobnie od jesieni 1936 lub początku 1937. Do opracowania głowy i korpusu Syreny Nitschowej pozowała studentka etnografii Uniwersytetu Warszawskiego [Krystyna Kraheńska](#). Twarz Syreny nie jest jednak jej twarzą.

Wysoka na 2,75 m rzeźba została odlana z brązu w 1938 w warszawskim zakładzie Braci Łopieńskich przy ul. Hożej 55.

Pomnik został ustawiony nad Wisłą na początku kwietnia 1939. Nie było oficjalnej uroczystości odsłonięcia, a prasa warszawska zamieściła tylko krótkie wzmianki o monumencie i jego zdjęcia. Podczas okupacji niemieckiej pomnik Syreny nie został zniszczony, został jedynie uszkodzony. W 1949 pracownia Braci Łopieńskich, bez zdejmowania rzeźby z cokołu, załatała 35 drobnych przestrzelin Syreny.

W 1966 monument był remontowany, uruchomiono także fontannę z basenem.

W Warszawie, na Rynku Starego Miasta, znajduje się także drugi pomnik Syreny.

Film



Zdjęcia



https://pl.wikipedia.org/wiki/Krystyna_Kraheńska
Krystyna Kraheńska



[https://pl.wikipedia.org/wiki/Pomnik_Syreny_w_Warszawie_\(Powi%C5%9Ble\)](https://pl.wikipedia.org/wiki/Pomnik_Syreny_w_Warszawie_(Powi%C5%9Ble))
Posąg Syreny na Rynku Starego Miasta

Źródła

1. [https://pl.wikipedia.org/wiki/Pomnik_Syreny_w_Warszawie_\(Powi%C5%9Ble\)](https://pl.wikipedia.org/wiki/Pomnik_Syreny_w_Warszawie_(Powi%C5%9Ble))

PYTANIA

Pomnik został odsłonięty 29 czerwca ... roku:

- 1929
- 1934
- 1939

Pomnik został odlany z brązu w warszawskim zakładzie Braci Łopieńskich, ma wysokość ... m:

- 1,75
- 2,75
- 3,75

W 1949 roku pracownia Braci Łopieńskich, bez zdejmowania rzeźby z cokołu, załatała ... drobnych przestrzelin:

- 15
- 25
- 35

27. Obelisk upamiętniający likwidację Franza Kutschery



Aleje Ujazdowskie 23

OPIS

1 lutego 1944 roku, z wyroku Polskiego Państwa Podziemnego, Oddział Specjalny Kedywu Komendy Głównej Armii Krajowej „Pegaz” wykonał udaną akcję na dowódcę SS i Policji na dystrykt warszawski Generalnego Gubernatorstwa generała Franza Kutschere.

Na przełomie lipca i sierpnia 1943 roku w wyniku reorganizacji Grup Szturmowych Szarych Szeregów, przede wszystkim do wykonywania wyroków śmierci wydanych przez Polskie Państwo Podziemne na głównych zbrodniarzy hitlerowskich, został utworzony oddział o nazwie „Agat”. Po 2 stycznia 1944 zmieniono nazwę oddziału na „Pegaz”, w maju 1944 w wyniku kolejnej reorganizacji i aresztowania łączniczki w maju 1944 dla oddziału przyjęto nazwę „Parasol”.

Oddział, zorganizowany dla przeprowadzenia zamachu, składał się z 12 osób, podzielonych na cztery grupy (wykonawców zamachu, ubezpieczenie, kierowców oraz sygnalizację). Dowódcą oddziału i i pierwszym wykonawcą wyroku był pchor. Bronisław Pietraszewicz „Lot”.

Po stronie polskiej w akcji 2 żołnierzy AK zostało zabitych: Zbigniew Gęsiński „Juno” i Kazimierz Sott „Sokół”, a 2 ciężko rannych: Bronisław Pietraszewicz „Lot” i Marian Senger „Cichy - nie udało się ich uratować. 4 lutego, pomimo dwukrotnej transfuzji krwi, w Szpitalu Wolskim zmarł „Lot”, a 6 lutego w Szpitalu Maltańskim – „Cichy”. Obydwu pochowano potajemnie na cmentarzu Wojskowym na Powązkach.

Straty niemieckie wyniosły 5 osób (Franz Kutschera, jego kierowca, dwóch Niemców przed gmachem Dowództwa SS i Policji w Al. Ujazdowskich 23 oraz niemiecki policjant na moście Kierbedzia), a 9 osób zostało rannych.


Operacja była najważniejszą zakończoną sukcesem akcją bojową wymierzoną w wysokiego funkcjonariusza niemieckiego aparatu terroru, która została przeprowadzona przez Armię Krajową w czasie II wojny światowej na terenie Generalnego Gubernatorstwa.

W odwecie Niemcy przeprowadzili 4 egzekucje w których zamordowało kilkuset Polaków. Były to ostatnie uliczne egzekucje w Warszawie, przeprowadzone przez Niemców przed wybuchem powstania warszawskiego.

Po śmierci Kutschery niemiecki terror w Warszawie odczuwalnie zelżał.

Rozkazem nr 267/BP z dnia 25 marca 1944 Komendant Główny Armii Krajowej nadał pośmiertnie Bronisławowi Pietraszewiczowi Order Virtuti Militari V klasy, a dziesięciorgu uczestnikom Krzyże Walecznych po raz pierwszy. Tym samym rozkazem Komendant Główny awansował „Lota” i Aleksandra Kunickiego „Rayskiego” - szefa komórki wywiadu „Agatu”, do stopnia podporucznika czasów wojny.

Nagrania



Michał Issajewicz wspomina zamach na Franza Kutschere
<https://polskieradio24.pl/39/156/Artykul/1734766,Michal-Issajewicz-Posluchaj-wspomnien-uczestnika-Akcji-Kutschera>



Wspomnienia uczestników zamachu na Franza Kutschere
<https://www.polskieradio.pl/39/156/Artykul/773194,Akcja-Kutschera-77-rocznica-wyroku-na-kata-Warszawy-INFOGRAFIKA>

Zdjęcia i filmy



Miejsce akcji, Aleje Ujazdowskie przy skrzyżowaniu z ul. Chopina (widok w kierunku placu Na Rozdrożu)



Bronisław Pietraszewicz „Lot”



Źródła

1. https://pl.wikipedia.org/wiki/Akcja_%E2%80%9EKutschera%E2%80%9D
2. <https://mapa.targeo.pl/miejsce-zamachu-na-kutschere-aleje-ujazdowskie-23-00-540-warszawa~4426010/pomnik-obelisk-tablica-pamiatkowa/adres>
3. <http://www.straznicyczasu.pl/viewtopic.php?t=1365>

PYTANIA

Akcja została przeprowadzona 1 ... 1944 roku

- lutego
- marca
- kwietnia

Liczebność oddziału przeprowadzającego akcję to ... osób

- 8
- 12
- 16

Z uczestników akcji zginęło lub zmarło w wyniku poniesionych ran ... żołnierzy

- 2
- 4
- 6

28. Obelisk upamiętniający odbicie Jana Bytnara „Rudego”



ul. Stawki 4/6

OPIS

26 marca 1993, w 50. rocznicę akcji pod Arsenalem, premier Hanna Suchocka odsłoniła przed budynkiem kamień pamiątkowy z lilijką oraz znakiem Polski Walczącej. 26 marca 2003 na kamieniu pamiątkowym umieszczono dodatkowo tablicę od weteranów Armii Krajowej z batalionów „Zośka” i „Parasol”.

26 marca 1943 w pobliżu Arsenału u zbiegu ulic: Bielańskiej, Długiej i Nalewki w Warszawie została przeprowadzona akcja Grup Szturmowych Szarych Szeregów o kryptonimie „Meksyk II”. W jej wyniku uwolniono podharcmistra Jana Bytnara „Rudego” oraz 20 innych więźniów przewożonych po przesłuchaniach z siedziby Gestapo w alei J. Ch. Szucha 25 do więzienia Pawiak przy ul. Dzielnej 24/26.

Akcja została zaplanowana przez Tadeusza Zawadzkiego ps. „Zośka”. Jej dowódcą był Stanisław Broniewski ps. „Orsza”.

Do bezpośredniego udziału w akcji wyznaczono 28 członków warszawskich Grup Szturmowych. Niemal wszyscy należeli albo do dowodzonego przez „Zośkę” hufca „Centrum” lub też byli podwładnymi „Rudego” w hufcu „Południe”. Średnia wieku uczestników akcji pod Arsenalem wynosiła około 21 lat.

W wyniku ataku uwolniono 21 więźniów, w tym „Rudego” oraz Henryka Ostrowskiego ps. „Henryk”, „Heniek”, „Kos”, „Burłaj” harcmistrza, komendanta Grup Szturmowych Szarych Szeregów hufca „Praga”. Blisko połowę z nich stanowiły kobiety.

Niemogącego poruszać się o własnych siłach „Rudego” przeniesiono na rękach do samochodu ewakuacyjnego, którym został przewieziony na ul. Kazimierzowską 15 do mieszkania Gustawa Wuttke. Stąd 28 marca przeniesiono go do mieszkania przy ul. Karłowicza 18, gdzie został poddany operacji. Ze względu na krytyczny stan został przewieziony do Szpitala Wolskiego, gdzie zmarł.

Został pochowany pod fikcyjnym nazwiskiem Jana Domańskiego na Cmentarzu Wojskowym na Powązkach.

W wyniku odniesionych ran zmarł Aleksy Dawidowski "Alek" i Tadeusz Krzyżewicz "Buzdygan". W czasie akcji zatrzymany został Hubert Lenk "Hubert", którego Niemcy rozstrzelali 7 maja 1943. W czasie odbijania "Rudego" zginęła również Helena Siemieńska, jedna z więźniarek.

W akcji pod Arsenalem po stronie niemieckiej było czterech zabitych i prawdopodobnie dziewięciu rannych. 27 marca hitlerowcy rozstrzelali w ramach odwetu 140 Polaków.

W kwietniu 1943 roku wywiad Armii Krajowej zidentyfikował głównych sprawców śmierci Jana Bytnara - byli to SS-Oberscharfuehrer Hubert Schulz i SS-Rottenfuehrer Ewald Lange. To oni przesłuchiwali i torturowali 22-letniego "Rudego". Wystawił ich Zygmunt Kaczyński "Wesoły". 6

maja 1943 roku ppor. Tadeusz Zawadzki "Zośka" zlikwidował [Huberta Schulza](#) z wyroku sądu podziemnego, w dwa tygodnie później ppor. Andrzej Góral "Tomasz" wykonał wyrok śmierci na [Ewaldzie Lange](#).

3 maja 1943 Komendant Sił Zbrojnych w Kraju Stefan Rowecki „Grot” nadał pośmiertnie Aleksemu Dawidowskiemu Krzyż Orderu Virtuti Militari V klasy za bohaterską postawę wobec wroga i śmierć na posterunku. „Alek” był pierwszym harcerzem Szarych Szeregów, który otrzymał to najwyższe polskie odznaczenie wojskowe. Tym samym rozkazem „Grot” nadał Tadeuszowi Krzyżewiczowi (również pośmiertnie), Tadeuszowi Zawadzkiemu, Janowi Rodowiczowi, Jerzemu Gawinowi, Sławomirowi Bittnerowi oraz Eugeniuszowi Koecherowi Krzyże Walecznych.

15 sierpnia 1943 roku rozkazem Naczelnika Harcerzy, Bytnar został pośmiertnie mianowany harcmistrzem, a następnie podporucznikiem i odznaczony Krzyżem Walecznych. Pseudonimem Bytnara – „Rudy” nazwano 2. kompanię harcerskiego batalionu AK Zośka .

II wojnę światową przeżyło 11 uczestników akcji. W lipcu 2011 zmarł ostatni z nich – Kazimierz Łodziński „Kapsiut”.

26 września 2009 roku za wybitne zasługi dla niepodległości Rzeczypospolitej Polskiej został pośmiertnie odznaczony przez prezydenta Lecha Kaczyńskiego Krzyżem Komandorskim z Gwiazdą Orderu Odrodzenia Polski.

Nagrania




Wspomnienia uczestników akcji odbicia Jana Bytnara z rąk gestapo. Opowiadają: Stanisław Broniewski "Orsza". Lech Suski "Katoda", Witold Bartnicki "Kadłubek", Zygmunt Kaczyński "Wesoły" i Andrzej Wolski "Jur".

<https://www.polskieradio.pl/39/156/Artykul/809761,Akcja-pod-Arsenalem-odbic-Rudego-z-rak-Gestapo>




Zdzisława Bytnar o swoim synu

<https://www.polskieradio.pl/39/156/Artykul/1592777,Zdzisława-Bytnar-Matka-Rudego>



Wspomnienia Stanisława Sieradzkiego

<https://www.polskieradio.pl/39/156/Artykul/573501,Strzaly-pod-Arsenalem-uwolnic-Rudego>



Wspomnienia Zbigniewa Lenka

<https://www.polskieradio.pl/39/156/Artykul/573501,Strzaly-pod-Arsenalem-uwolnic-Rudego>

Zdjęcia



Jan Bytnar „Rudy”



Stanisław Broniewski ps. „Orsza”.



Źródła

1. https://pl.wikipedia.org/wiki/Akcja_pod_Arsena%C5%82em
2. <https://www.polskieradio.pl/39/156/Artykul/573501,Strzaly-pod-Arsenalem-uwolnic-Rudego>

PYTANIA

Akcja została przeprowadzona 26 ... 1943 roku

lutego

marca

kwietnia

Liczebność oddziału przeprowadzającego akcję to ... osób

18

23

28

Z uczestników akcji zginęło lub umarło w wyniku poniesionych ran ... żołnierzy

2

3

4

29. Pomnik Umschlagplatz



ul. Stawki 4/6

OPIS

Pomnik został odsłonięty 18 kwietnia 1988 w przeddzień 45. rocznicy wybuchu powstania w getcie. Powstał na podstawie projektu Hanny Szmalenberg i Władysława Klamerusa. Pomnik stanowi zakończenie odsłoniętego w tym samym dniu Traktu Pamięci Męczeństwa i Walki Żydów, zaczynającego się przy skrzyżowaniu ulic Anielewicza i Zamenhofs i prowadzącego ulicami Zamenhofs, Dubois i Stawki.

Wcześniej w 1948 roku przy ul. Stawki dla upamiętnienia wywózek odsłonięto tablicę pamiątkową. 11 czerwca 1999, w czasie swojej siódmej podróży apostołskiej do Polski, modlitwę za naród żydowski odmówił tutaj Jan Paweł II.

Dla upamiętnienia ofiar wysiedleń z warszawskiego getta w 1942, od 2012 przy pomniku rozpoczyna się Marsz Pamięci 22 lipca organizowany przez Żydowski Instytut Historyczny.

Pomnik ma formę białego czterometrowego muru z czarnym pasem na czołowej ścianie pomnika, co stanowi nawiązanie do kolorów rytualnych szat żydowskich. Otoczona murem przestrzeń na planie prostokąta o wymiarach 20 × 6 metrów symbolizuje otwarty wagon kolejowy. Na wewnętrznej ścianie monumentu w kolejności alfabetycznej – od Aby do Żanny – wyryto 400 najpopularniejszych przed wojną polskich i żydowskich imion. Podkreślają one kilkusetletnie współistnienie w Warszawie obydwu społeczności oraz przenikanie się ich kultur i religii. Każde imię symbolicznie upamiętnia również tysiąc ofiar warszawskiego getta. W centralnej części ściany umieszczono cztery kamienne tablice z napisami w językach: polskim, jidysz, angielskim i hebrajskim o treści:

Tą drogą cierpienia i śmierci w latach 1942–1943 z utworzonego w Warszawie getta przeszło do hitlerowskich obozów zagłady ponad 300 tys. Żydów.

Brama na teren upamiętnienia jest zwieńczona półokrągłą czarną tablicą przypominającą macewę, wykutą z bloku sjenitu podarowanego przez rząd i społeczeństwo Szwecji.

Umieszczona na nim płaskorzeźba przedstawiająca strzaskany las (w żydowskiej sztuce sepulkralnej złamane drzewo oznacza przedwczesną, gwałtowną śmierć) symbolizuje zagładę narodu żydowskiego. Na osi szerokiej bramy głównej znajduje się również druga brama – wąski pionowy prześwit zwieńczony rozciętą macewą, przez który widoczne jest drzewo, wyrosłe za pomnikiem już po wojnie. Jest ono symbolem nadziei. Osiowe ustawienie dwóch bram ma symbolizować przejście od śmierci do nadziei życia.

Na bocznej ścianie sąsiadującego z upamiętnieniem budynku (przed wojną nr 8, obecnie nr 10) umieszczono cytaty z Księgi Hioba w językach polskim, jidysz i hebrajskim: Ziemo nie kryj mojej

krwi, iżby mój krzyk nie ustawał (Hi 16, 18). Napisy przecinają kontury dwóch okien i drzwi. Od krawędzi ulicy Stawki, pomiędzy głównym korpusem pomnika a ścianą szkoły, biegnie lekkim skosem droga śmierci, którą na rampę kolejową pędzono Żydów oczekujących na placu na transport do Treblinki. W obrębie upamiętnienia droga została wybrukowana czarną kostką bazaltową.

Na tylnej ścianie pomnika wykuto treść tablicy erekcyjnej oraz nazwiska jego twórców i fundatorów.

W 2002 monument, zachowany fragment placu przeładunkowego oraz obydwa przylegające do niego budynki (przed wojną Stawki 4/6 i 8, obecnie nr 10) zostały wpisane do rejestru zabytków. W latach 2007–2008 przeprowadzono generalny remont pomnika, który znajdował się w bardzo złym stanie ze względu na niską jakość materiałów użytych do jego budowy. Płyty z białego marmuru Biała Marianna zastąpiono wtedy okładziną wykonaną z bardziej wytrzymałego na warunki atmosferyczne szarego granitu z Zimnika na Dolnym Śląsku. Zgodnie z projektem Hanny Szmalenberg i Teresy Murak skwer wokół pomnika został przecięty gliniano-żwirową ścieżką, a od skrzyżowania ulic Stawki i Dzikiej w głąb skweru posadzono wąski falujący pas kwitnącego na niebiesko (kolor flagi Izraela) hyzopu.

Umschlagplatz (z niem. plac przeładunkowy) to nieistniejąca rampa kolejowa przy ulicy Stawki 4/6 w Warszawie, która wraz ze znajdującymi się w jej sąsiedztwie budynkami była wykorzystywana w latach 1942–1943 jako miejsce koncentracji Żydów z warszawskiego getta przed wywiezieniem ich do obozu zagłady w Treblince oraz obozów w dystrykcie lubelskim. W grudniu 1940 rampę kolejową przejęła specjalna instytucja niemiecka Transferstelle (Urząd Transferu). Tutaj były dostarczane zamawiane do getta towary.

W kwietniu 1942 do warszawskiego getta przez Umschlagplatz przywieziono ok. 4 tys. Żydów niemieckich (m.in. z Berlina, Frankfurtu, Gelsenkirchen i Hanoweru).

Od 22 lipca 1942 budowle kolejowe, rampy, gmach szkół powszechnych oraz pozostałe obiekty znajdujące na tym terenie zaczęły być wykorzystywane jako miejsce do selekcji, przetrzymywania i załadunku Żydów przed wywózką do obozu zagłady w Treblince.

Czas oczekiwania gromadzonych na Umschlagplatzu Żydów na podstawienie wagonów wynosił od kilku godzin do nawet kilku dni. Do deportacji wykorzystywano zachodnią rampę kolejową, pozostała część kompleksu przy Stawkach pełniła normalne funkcje zaopatrzeniowe dla reszty miasta. Transport do Treblinki odbywał się w pociągach składających się z 58 krytych wagonów towarowych i 2 wagonów osobowych dla członków konwoju. Ładowanie do wagonów odbywało się w pośpiechu, a pędzeni na rampę Żydzi byli często bici i szczuci psami. Do jednego wagonu upychano ok. 100 osób.

Pierwszy pociąg odjechał z Umschlagplatzu do Treblinki po południu 22 lipca 1942. Dziennie wywożono z Warszawy średnio ok. 4000-5000 osób. Od 6 sierpnia na trasie Warszawa Wschodnia – Treblinka zaczął kursować dodatkowy pociąg towarowy. Sprawilo to, że dzienna liczba wywożonych do Treblinki Żydów kilkakrotnie przekroczyła 10 000.

Codziennie transporty do Treblinki ustały 12 września, tj. po zgromadzeniu i selekcji pozostałej w getcie ludności w czasie tzw. kotła na Miłej (6–11 września). Ostatni pociąg w trakcie wielkiej akcji wysiedleńczej (ok. 2200 osób, w tym policjanci żydowscy i członkowie ich rodzin) odjechał z Umschlagplatzu 21 września 1942.

Według źródeł niemieckich z getta do obozu zagłady w Treblince wywieziono 253 742 Żydów. Według źródeł żydowskich liczba wysiedlonych wynosiła ok. 300 000 osób, ok. 10 300 zginęło na terenie getta, 11 580 deportowano do Dulagu, a ok. 8000 uciekło na stronę „aryjską”. Od września 1942 Umschlagplatz ponownie stał się miejscem oficjalnej wymiany towarowej pomiędzy dzielnicą zamkniętą a światem zewnętrznym.

W czasie drugiej akcji wysiedleńczej (tzw. akcji styczniowej) 18–21 stycznia 1943 z Umschlagplatzu wywieziono i zgładzono w Treblince ok. 5000 Żydów.

W czasie powstania w getcie warszawskim transporty z Żydami kierowano do Treblinki (ok. 6000-7000 osób) oraz do obozów na Majdanku, w Poniatowej i Trawnikach (ok. 36 000 osób). Duża grupa warszawskich Żydów trafiła do podobozu Majdanka w Budzynie.

Zdjęcia i filmy



Żydzi w drodze na Umschlagplatz na ulicy Zamenhofs



Brama na Umschlagplatz



Żydzi oczekujący na transport na Umschlagplatz



Ładowanie do wagonów

 Śladami getta warszawskiego: Umschlagplatz  Udostępnij

PAP jest podmiotem finansowanym w całości lub częściowo przez rząd Polski.



prof. Jacek Leociak
Obejrzyj w  YouTube  dów w PAN

 Stanisław Jankowski - Umschlagplatz  Udostępnij



Obejrzyj w  YouTube

Źródła

1. https://pl.wikipedia.org/wiki/Umschlagplatz_w_Warszawie
2. https://pl.wikipedia.org/wiki/Pomnik_Umschlagplatz
3. <https://trojka.polskieradio.pl/arttykul/2777200>

PYTANIA

Pomnik został odsłonięty 18 kwietnia ... roku

- 1968
- 1978
- 1988

Od 22 lipca do września 1942 przez Umschlagplatz z getta do obozu zagłady w Treblince wywieziono ... tys. Żydów

- 100
- 200
- 300

Początkowo dziennie wywożono z getta w Warszawie przez Umschlagplatz do obozu zagłady w Treblince co najmniej ... tys. Żydów

- 2
- 4
- 6

30. Tablica upamiętniająca walki Żydowskiego Związku Wojskowego na placu Muranowskim



Tablica upamiętniająca walki ŻZW na placu Muranowskim, ulica Muranowska 1
Napis w trzech językach (polskim, angielskim i hebrajskim) głosi:
W dniach 19 – 22 oraz 27 – 28 kwietnia 1943 odbyła się w tym miejscu jedna z głównych bitew Powstania w Getcie Warszawskim, do którego doprowadził żydowski ruch oporu. Żydowscy bojownicy pod przywództwem Pawła Frenkla, dowódcy Żydowskiego Związku Wojskowego (ŻZW), przez wiele dni odpierali żydowskie ataki. Żydowskie i polskie flagi, powiewające nad placem Muranowskim i widoczne z wielu miejsc Warszawy, były dla jej mieszkańców symbolem walki z niemieckim okupantem.

OPIS

[Żydowski Związek Wojskowy](#), (Jidisze Militerisze Farajnikung) jest jedną z najmniej znanych organizacji konspiracyjnych działających w okupowanej Warszawie. Przyczyny tego stanu rzeczy mogą być różne: brak relacji członków organizacji, którzy w większości nie przeżyli wojny; brak jakichkolwiek dokumentów mówiących o działalności grupy; minimalizowanie znaczenia i udziału ŻZW w walkach powstańczych przez członków Żydowskiej Organizacji Bojowej, zainteresowanych utrwaleniem własnej historii; i jak twierdzą niektórzy, dowód doskonałego zakonspirowania. ŻZW utworzyli działacze Narodowej Organizacji Syjonistycznej (NOS), nazywani także syjonistami – rewizjonistami, i związanej z nią organizacji młodzieżowej Betar.

Najcięższe walki stoczono w rejonie placu Muranowskiego. Nie można odtworzyć dokładnego ich przebiegu, ponieważ wojny nie przeżył żaden z walczących tam bojowców ŻZW. W zeznaniach składanych po wojnie przez Jürgena Stroopa możemy przeczytać: *Plac Muranowski (...) był przez bojowców najbardziej uporczywie broniony. Placu bronił wysunięty budynek z betonu. Ogień pistoletów maszynowych i broni maszynowej uniemożliwił do niego dostęp.*

[Marek Edelman](#) wspomina, że dzięki rozstawionym w strategicznych punktach karabinom maszynowym bojowcy zadali Niemcom ciężkie straty, niszcząc kilka czołgów. W walkach zginął jeden z przywódców ŻZW – Leon Rodal. Z obroną placu Muranowskiego wiąże się pełen symboliki obraz dwóch sztandarów – polskiego i żydowskiego, zawieszonych przez powstańców na jednym z budynków okalających plac (wskazuje się dwa adresy – Muranowska 7 i Nalewki 42).

Po kilku dniach walk, 21-22 kwietnia dowództwo ŻZW zdecydowało o ewakuacji większości sił poza getto. Około 60 bojowców przeszło tunelem na Muranowską 6 i kilka dni ukrywało się w budynku znajdującym się już po aryjskiej stronie. Na skutek denuncjacji zostali zaatakowani przez oddział niemiecki. Kilkunastu zginęło w walce, los reszty nie jest znany. 44 innych członków ŻZW zostało przewiezionych do willi w Michalinie, gdzie planowało się ukryć. Także i ta grupa została zadenuncjowana i 30 kwietnia zaatakowana przez siły policji. Zginęło kilkunastu bojowców, części udało się uciec. Dowódca ŻZW, [Paweł Frenkel](#) ukrywał się w bunkrze przygotowanym na ulicy Grzybowskiej 11. Podobnie jak w poprzednich przypadkach kryjówka została wskazana Niemcom. Frenkel poległ w walce. Los reszty bojowców ŻZW był równie tragiczny: wojnę mogło przeżyć najwyżej kilkunastu. Część zginęła w ruinach getta, inni zginęli w obozach zagłady a jeszcze inni próbując ukryć się po aryjskiej stronie. Przypuszcza się, że pewna grupa brała udział w powstaniu warszawskim. Wiadomo o trzech, którzy przeżyli powstanie.

Brak źródeł i naocznych świadków spowodował, że wokół działalności ŻZW narosło wiele mitów i przekłamań. Jednym z nich jest przekonanie o współpracy polsko – żydowskiej podczas okupacji, w szczególności o pomocy udzielanej przez AK ŻZW. Nie było żadnej oficjalnej współpracy między ŻZW a polskim podziemiem; można mówić o kontaktach nieformalnych i biznesowych. Zakaz kontaktów z syjonistami – rewizjonistami wydał szef Wydziału Informacji w Biurze Informacji i Propagandy KG AK, Jerzy Makowiecki. Decyzja była podyktowana brakiem zaufania do występującego w roli pośrednika między obiema organizacjami Cezarego Szemleja, postanowieniem II Wojskowego Sądu Specjalnego przy KG AK z 21 lutego 1943 roku zaocznie skazanego na karę śmierci (wyroku nie wykonano). Fikcyjną postacią okazał się być rzekomy przywódca ŻZW – Mieczysław (Dawid Moryc) Apfelbaum, którego imieniem nazwano nawet jeden ze skwerów na Woli. Źródłem informacji o istnieniu Apfelbauma i działaniach ŻZW były relacje Henryka Iwańskiego i powiązanych z nim Tadeusza Bednarczyka, Władysława Zajdlera i Kazimierza Madanowskiego (Kelmę Mendelsoń), których wiarygodność została podważona.

Zdjęcia i filmy



Odezwa Żydowskiego Związku Wojskowego ze stycznia 1943



Proporzcyk Żydowskiego Związku Wojskowego



Paweł Frenkel, dowódca ŻZW na izraelskim znaczku pocztowym (nie zachowało się żadne jego zdjęcie)



Plac Muranowski przed wojną. Tu Żydowski Związek Wojskowy w kwietniu 1943 r. stoczył zażartą bitwę z Niemcami

Źródła

1. Apfelbaum M., *Dwa sztandary. Rzecz o powstaniu w getcie warszawskim*, Kraków 2003.
2. Grabski A., Wójcicki M., *Żydowski Związek Wojskowy – historia przywrócona*, Warszawa 2008.
3. Arens M., *Flagi nad gettem. Rzecz o powstaniu w getcie warszawskim*, Kraków–Budapeszt 2011.
4. Libionka M, Weinbaum L., *Bohaterowie, hochsztaplerzy, opisywacze. Wokół Żydowskiego Związku Wojskowego*, Warszawa 2011.
5. Persak Krzysztof, *Żydowski Związek Wojskowy, ŻZW*, <https://sztetl.org.pl/pl/slownik/zydowski-zwiazek-wojskowy-zzw>
6. Rodak Wojciech,
7. *Żydowski Związek Wojskowy Bohaterowie z placu Muranowskiego. Wokół Żydowskiego Związku Wojskowego*, <https://naszahistoria.pl/zydowski-zwiazek-wojskowy-bohaterowie-z-placu-muranowskiego-wokol-zydowskiego-zwiazku-wojskowego/ar/11913774>, *Żydowski Związek Wojskowy, ŻZW*, <https://sztetl.org.pl/pl/slownik/zydowski-zwiazek-wojskowy-zzw>

PYTANIA

W którym roku powstał ŻZW

- 1941
- 1939
- Na przełomie 1942/1943

Gdzie ŻZW stoczył największą bitwę podczas powstania w getcie warszawskim

- przy bunkrze na ulicy Miłej 18
- na placu Muranowskim
- na terenie tzw. szopu szczotkarzy

Która z postaci okazała się fikcyjną

- Paweł Frenkel
- Mieczysław Apfelbaum
- Leon Rodal

31. Pomnik Lecha Kaczyńskiego



Plac marszałka Józefa Piłsudskiego

OPIS

Zaprojektowany przez rzeźbiarzy Stanisława Szwechowicza i Jana Raniszewskiego.


Pomnik został odsłonięty 10 listopada 2018 roku.

Lech Aleksander Kaczyński i (ur. 18 czerwca 1949 w Warszawie, zm. 10 kwietnia 2010 w Smoleńsku) – polski polityk i prawnik. Prezydent Rzeczypospolitej Polskiej w latach 2005–2010. Brat bliźniak Jarosława Kaczyńskiego.

Działacz opozycji politycznej w okresie Polskiej Rzeczypospolitej Ludowej. Senator I kadencji (1989–1991) oraz poseł na Sejm I i IV kadencji (1991–1993, 2001–2002). Prezes Najwyższej Izby Kontroli (1992–1995), minister sprawiedliwości i prokurator generalny w rządzie Jerzego Buzka (2000–2001), prezydent miasta stołecznego Warszawy (2002–2005). Współzałożyciel partii Prawo i Sprawiedliwość i jej pierwszy prezes (2001–2003). Był doktorem habilitowanym nauk prawnych, profesorem nadzwyczajnym Uniwersytetu Kardynała Stefana Wyszyńskiego w Warszawie i Uniwersytetu Gdańskiego, specjalistą w zakresie prawa pracy.

23 października 2005 roku Lech Kaczyński wygrał wybory na Prezydenta Rzeczypospolitej Polskiej.

5 sierpnia 2008 r. wygłosił w Tbilisi w Gruzji pamiętne przemówienie



<https://www.youtube.com/watch?v=fiUFL2QJFP4>

Zginął 10 kwietnia 2010 w katastrofie rządowego samolotu Tu-154 w Smoleńsku.

Zdjęcia



Poniższe dwa zdjęcia przedstawiają odsłonięcie pomnika przez córkę Martę Kaczyńską, brata Jarosława Kaczyńskiego i prezydenta Andrzeja Dudę.





Źródła

1. [https://pl.wikipedia.org/wiki/Pomnik_Syreny_w_Warszawie_\(Powi%C5%9Ble\)](https://pl.wikipedia.org/wiki/Pomnik_Syreny_w_Warszawie_(Powi%C5%9Ble))

PYTANIA

Lech Kaczyński 14 czerwca „,„ roku został powołany przez prezydenta Aleksandra Kwaśniewskiego na urząd ministra sprawiedliwości w rządzie Jerzego Buzka jako następcą Hanny Suchockiej. Stanowisko to zajmował do 5 lipca 2001

- 1999
- 2000
- 2001

Od 18 listopada 2002 do 22 grudnia ... roku Lech Kaczyński zajmował stanowisko prezydenta miasta stołecznego Warszawy

- 2003
- 2004
- 2005

23 października. ... roku Lech Kaczyński wygrał wybory na Prezydenta Rzeczypospolitej Polskiej

- 2004
- 2005
- 2006

32. Pomnik Tadeusza Mazowieckiego



ul. Kopernika 34

<https://www.warszawa.pl/odsloniecie-pomnika-tadeusza-mazowieckiego/pomnik-tadeusza-mazowieckiego-3/>

OPIS

Autorem pomnika jest prof. Adam Myjak.

Pomnik został odsłonięty 12 września 2019 r. przy budynku w którym miała siedzibę redakcja miesięcznika Więź, którego założycielem i redaktorem naczelnym był Tadeusz Mazowiecki w latach 1958 – 1981.

Uroczystość odsłonięcia pomnika Tadeusza Mazowieckiego rozpoczęło odegranie Hejnału Warszawskiego przez trębaczy Straży Miejskiej w Warszawie.

Wśród gości uroczystości znaleźli się: Bronisław Komorowski były Prezydent Rzeczypospolitej Polskiej w latach 2010-2015, Małgorzata Kidawa Błońska Wicemarszałek Sejmu Rzeczypospolitej Polskiej, Rafał Trzaskowski Prezydent Warszawy, Ewa Malinowska-Grupińska przewodnicząca Rady Warszawy, prof. Adam Myjak autor pomnika, Wojciech Mazowiecki syn Tadeusza Mazowieckiego, Wojciech Kolarski minister w Kancelarii Prezydenta Rzeczypospolitej Polskiej, Aleksandra Duliewicz Prezydent Gdańska, Wanda Traczyk-Stawska ps. Pączek, Powstaniec Warszawski.

W uroczystości brali także udział: Artur Balazs, Leszek Balcerowicz, Jacek Fedorowicz, Cezary Grabarczyk, Aleksander Hall, Olgierd Łukaszewicz, Małgorzata Niezabitowska, Janusz Onyszkiewicz, Jerzy Osiatyński, Marcin Świącicki, Henryk Wujec i inni.

Po odegraniu Hejnału Warszawskiego głos zabrali politycy, przyjaciele i syn Tadeusza Mazowieckiego.

▶ 0:00 / 0:00 ———▶ 🔊 ⋮

Bronisław Komorowski

<https://www.youtube.com/watch?v=fYiRuDQL-04&t=11s>

▶ 0:00 / 0:00 ———▶ 🔊 ⋮

Rafał Trzaskowski

<https://www.youtube.com/watch?v=-ioAKD1ESo4&t=2s>

Tadeusz Mazowiecki i (ur. 18 kwietnia 1927 w Płocku, zm. 28 października 2013 w Warszawie) – polski polityk i publicysta.

Do połowy lat 50. działacz Stowarzyszenia „Pax”, poseł na Sejm PRL III, IV i V kadencji (w latach 1961–1972) . Po wprowadzeniu stanu wojennego Tadeusz Mazowiecki został 13 grudnia 1981 zatrzymany w sopockim Grand Hotelu, po czym internowano go w Strzebielinku, następnie w Jaworzu i Darłównu. Został zwolniony jako jeden z ostatnich internowanych 23 grudnia 1982. 17 sierpnia 1989 Lech Wałęsa przedstawił trzy kandydatury na premiera – Tadeusza Mazowieckiego, Bronisława Geremka i Jacka Kuronia, z których koalicjanci wybrali tę pierwszą. Ostatni prezes Rady Ministrów PRL i pierwszy III Rzeczypospolitej (w latach 1989–1991).

▶ 0:00 / 0:00 ————— 🔊 ⋮

Fragmety exposé premiera Tadeusza Mazowieckiego

<https://www.polskieradio.pl/39/156/Artykul/670870,Tadeusz-Mazowiecki-premierem>

W ciągu niemal 500 dni urzędowania Rada Ministrów pod jego przewodnictwem dokonała reform, które zmieniły funkcjonowanie państwa i symbolicznie otworzyły historię III Rzeczypospolitej.

Kandydat na urząd prezydenta RP w wyborach w 1990.

Poseł na Sejm RP I, II i III kadencji (w latach 1991–2001).

W latach 1991–1995 specjalny wysłannik ONZ w Bośni i Hercegowinie, w latach 2010–2013 doradca prezydenta RP Bronisława Komorowskiego ds. polityki krajowej i międzynarodowej.

Kawaler Orderu Orła Białego.

Zdjęcia





Kolejne zdjęcia dotyczą odsłonięcia pomnika, pochodzą z <https://warszawa.wyborcza.pl/warszawa/51,54420,25183781.html#S.galeria-K.C-B.1-L.1.duzy>



Bronisław Komorowski - były Prezydent Rzeczypospolitej Polskiej w latach 2010-2015



Małgorzata Kidawa Błońska - Wicemarszałek Sejmu Rzeczypospolitej Polskiej



Rafał Trzaskowski - Prezydent Warszawy



Wanda Traczyk-Stawska ps. Pączek - Powstaniec Warszawski



Odsłonięcie pomnika

Źródła

1. <https://www.warszawa.pl/odsloniecie-pomnika-tadeusza-mazowieckiego/>
2. https://pl.wikipedia.org/wiki/Tadeusz_Mazowiecki

PYTANIA

Tadeusz Mazowiecki w latach 1961–1972 ... sprawował mandat posła na Sejm z ramienia katolickiej grupy Znak

- 1 raz
- 2 razy
- 3 razy

Po wprowadzeniu stanu wojennego Tadeusz Mazowiecki został 13 grudnia 1981 roku zatrzymany w sopockim Grand Hotelu, był internowany przez okres ... miesięcy

- 3
- 6
- 12

Tadeusz Mazowiecki był jednym z ... kandydatów na premiera, przedstawionych przez Lecha Wałęsę

- 2
- 3
- 4

III. DODATKOWE SPRAWDZIANY

WYKAZ DODATKOWYCH SPRAWDZIANÓW

Krzyżówki

Lp	Temat	Liczba haseł
1.	O Warszawie	20
2.	Cmentarze	20
3.	Kluby studenckie	20
4.	Murale	20
5.	Muzea	20
6.	Obiekty sportowe	20
7	Pałace	20
8	Pomniki	20
9	Piosenki o Warszawie	20
	Razem	180

Za każde prawidłowo podane hasło bez podpowiedzi otrzymuje się 2 punkty, zatem w sumie można otrzymać 360 punktów – podano to w tabelce na stronie 9. Za każdą podpowiedzianą literę odejmuje się 1 punkt.


Testy

Lp	Temat	Liczba pytań
1.	Muzea	9
2.	Pałace	7
3.	Pomniki	11
	Razem	27

Za każda prawidłowo podana odpowiedź bez podpowiedzi otrzymuje się 3 punkty, zatem w sumie można otrzymać 81 punktów – podano to w tabelce na stronie 9. Za każdą podpowieź, poprzez skreślenie nieprawidłowej odpowiedzi, odejmuje się 1 punkt.

KRZYŻÓWKI

O Warszawie



EclipseCrossword.com

Hasło główne

Hasło	10	6	1	2		8	3	13	5	14	18	17	9	11
Litera	7	2	16	3		3	5	9	3	4	7	1	4	2
Kierunek	→	→	→	↓		↓	↓	→	→	↓	↓	↓	↓	↓


Poziomo

1. Nizina ... - makroregion na którym położona jest Warszawa
5. Kraina historyczna na której położona jest Warszawa
6. Osiedle w dzielnicy Białołęka w Warszawie gdzie mieściła się Fabryka Samochodów Osobowych
10. Znany hotel w Warszawie
13. Dzielnica Warszawy w której Niemcy utworzyli getto podczas II wojny światowej
16. Nazwisko aktualnego prezydenta Warszawy - od 22 listopada 2018 r.
19. Dzielnica Warszawy o najmniejszej liczbie mieszkańców
20. Najrzadziej zaludniona dzielnica Warszawy, najbardziej wysunięta na wschód

Pionowo

2. Najgęściej zaludniona dzielnica Warszawy
3. Rzeka nad którą położona jest Warszawa
4. Liczba dzielnic w Warszawie (słownie)
7. Najbardziej na zachód wysunięta dzielnica Warszawy
8. Dzielnica Warszawy o największej liczbie mieszkańców
9. Nazwisko znanego cukiernika warszawskiego
11. Najbardziej na północ wysunięta dzielnica Warszawy
12. Jazz ... Festival – jeden z większych i najstarszych festiwali jazzowych w Europie, odbywający się w Warszawie
14. Najbardziej na południe wysunięta dzielnica Warszawy
15. Część Warszawy, gdzie Maria Skłodowska-Curie spędziła swoje dzieciństwo
17. Herb Warszawy
18. Stefan ... - Nazwisko ostatniego prezydenta II Rzeczypospolitej

Cmentarze



EclipseCrossword.com

Hasło główne

Hasło	5	10	17	19	8	14	4	13		1	9	12	3
Litera	3	3	5	6	6	2	8	8		1	2	2	7
Kierunek	→	→	→	→	→	→	→	→		↓	↓	↓	↓

<p>4. Cmentarz ...ul. Fosa 17 Powstanie: 1900-1903. Ten niewielki i raczej mało znany cmentarz kryje tajemnice egzekucji ofiar stalinizmu, których prawdopodobnie kilka tysięcy zostało tu pochowanych w ukryciu</p>	
<p>5. Cmentarz Powązki ...ul. Powązkowska 43/45 Cmentarz został założony w 1912 przez władze Warszawskiego Okręgu wojskowego jako cmentarz prawosławny przeznaczony dla zmarłych żołnierzy rosyjskich</p>	
<p>8. Cmentarz ...u zbiegu ulic Wiertniczej i Wilanowskiej. Założony z inicjatywy Stanisława Kostki, Aleksandra Stanisława Potockich i Aleksandry z Lubomirskich Potockiej w 1816.</p>	
<p>10. Cmentarz ...ul. Czerniakowska 2/4 Powstał w 1907 i został ufundowany przez małżeństwo Józefa i Józefy Wardeckich. Na cmentarzu znajdują się m.in. groby uczestników powstania warszawskiego – sześćdziesięciu żołnierzy batalionu „Oaza”</p>	
<p>13. Muzułmański Cmentarz ...ul. Tatarska 8 Cmentarz został założony w 1867 po zamknięciu z powodu zapełnienia Muzułmańskiego Cmentarza Kaukaskiego przy ul. Młynarskiej</p>	
<p>14. Cmentarz ...Wolska 138/140. Na cmentarzu spoczywają wszyscy zmarli zwierzchnicy Kościoła, oprócz metropolity Makarego (Oksijuka)</p>	
<p>16. Cmentarz Komunalny ...ul. Kazimierza Wóycickiego 14 Jeden z największych pod względem powierzchni cmentarzy w Polsce i Europie, jest to cmentarz komunalny i mogą być na nim grzebane osoby wszystkich światopoglądów i wyznań</p>	

17. Cmentarz ul. Wólczyńska 64 Został założony jako wiejski cmentarzyk dla mieszkańców Wawrzyszewa oraz późniejszej Chomiczówki. Najstarszy grób pochodzi z roku 1830



19. Cmentarz Żydowski na ... ul. św. Wincentego 15 Najstarszy istniejący cmentarz żydowski, założony w 1780 roku. Przykład cmentarza zniszczonego w okresie wojennym i (przede wszystkim) powojennym. Zajmuje powierzchnię 14 ha, na terenie znajduje się stos 20 tys. wyrwanych nagrobków



Pionowo

1. Cmentarz ... Warszawy ul. Wolska 174/176 Jest największym cmentarzem wojennym w Polsce i jednym z największych w Europie









2. Cmentarz Żołnierzy ... na Bielanach ul. Marymoncka 40 Pochowani są żołnierze pojmieni przez wojska Cesarstwa Niemieckiego na froncie włoskim i zmarli w obozach jenieckich na terenie Polski podczas I wojny światowej oraz osoby poległe lub zamordowane w hitlerowskich obozach jenieckich i koncentracyjnych podczas II wojny światowej, których prochy złożono na cmentarzu w latach 1957–1967



3. Cmentarz ... za nasypami torów kolejowych biegnących wzdłuż ul. Starzyńskiego, na wysokości ulicy Namysłowskie




<p>6. Cmentarz ...-Augsburski ul. Młynarska 54/56/58 Nekropolia została założona 2 maja 1792, w 1835 zbudowano kaplicę rodziny Halpertów, która służyła całej gminie luterańskiej</p>	
<p>7. Cmentarz ...ul. Wolska 180/182 Spoczywają tu też Obrońcy Warszawy z 1939 roku oraz zwykli mieszkańcy miasta zamordowani przez Niemców na początku powstania warszawskiego w sierpniu 1944 roku</p>	
<p>9. Cmentarz ... na Okopowej ul. Okopowa 49/51 Cmentarz zajmuje powierzchnię ok. 33,5 ha, znajduje się na nim około 200 tysięcy macew, stanowiących jeden z najcenniejszych zabytków małej architektury Warszawy i Polski</p>	
<p>11. Cmentarz parafialny w ...ul. Mehoffera 4 Powstał na początku XVI wieku. Na cmentarzu znajdują się nieliczne pochówki żołnierzy poległych w czasie II wojny światowej (większość została po wojnie przeniesiona na cmentarz Wojskowy na Powązkach). Znajduje się tam również wydzielona kwatera zakonnice ze Zgromadzenia Sióstr Rodziny Maryi</p>	
<p>12. Cmentarz ...ul. Św. Wincentego 83Jest jednym z największych cmentarzy w Europie, na terenie cmentarza znajdują się dwa kościoły – kościół św. Wincentego á Paulo (drewniany) oraz kościół Matki Boskiej Częstochowskiej (murowany)</p>	
<p>15. Cmentarz ... Żołnierzy Radzieckich ul. Żwirki i Wigury 51, pochowani są żołnierze polegli lub zmarli w wyniku ran i chorób odniesionych w czasie II wojny światowej</p>	
<p>16. Cmentarz Powstańców Warszawy w ... ul. Przyczółkowa Pochowani są powstańcy warszawscy, którzy zginęli w Lesie Kabackim, Lasach Chojnowskich, w Powsinie czy Wilanowie.</p>	

18. Cmentarz Powązki ...ul. Powązkowska 14 Cmentarz położony na terenie dzielnicy Wola, między ulicami: Okopową, Powązkowską, Tatarską i Jana Ostroroga



Kluby




EclipseCrossword.com

Hasło główne




Hasło	5	14	7	14	19	11		16	8	17	15	2	9
Litera	3	4	1	2	2	5		3	5	7	6	1	2
Kierunek	→	→	→	→	→	→		↓	↓	↓	↓	↓	↓

Poziomo


<p>5. Klub muzyczny ul. Krakowskie Przedmieście 5 - podziemia Akademii Sztuk Pięknych. Kasety magnetofonowe, dobra muzyka, ogródek i pyszne jedzenie</p>	
<p>7. Klub studencki ul. Okólnik 2 - w siedzibie Uniwersytetu Muzycznego Chopina</p>	
<p>10. Jeden z najstarszych klubów studenckich w Polsce, ul. Mokotowska 48. Działa z przerwami od końca lat 50. XX w. W imieniu Uniwersytetu Warszawskiego klubem zarządza Fundacja Universitatis Varsoviensis</p>	
<p>11. Klub Studencki Politechniki Warszawskiej ul. Nowowiejska 15/19 pok. 46 – gmach Wydziału Elektroniki i Technik Informatycznych PW</p>	
<p>13. ... 13 Klub muzyczny ul. Mazowiecka 13. Nowoczesne wnętrza wkomponowane w zabytkową architekturę i dobra muzyka. Otwarte: środa - niedziela od 22:13 do ostatniego gościa</p>	
<p>14. Klub studencki. Powstał w 1955 roku jako Centralny Klub Akademicki Karuzela. Oprócz referatów i dyskusji, odbywały się tu wieczorki taneczne i występy estradowe w soboty i niedziele. W latach 80. XX wieku dodatkowo były tam wyświetlane filmy</p>	
<p>18. Centralny Klub Studentów Politechniki Warszawskiej, ul. Batorego 10. Działa od 5 kwietnia 1956. Przez wszystkie lata działalności znalazły tu swoje miejsce wszystkie najważniejsze muzy kabaret, film, teatr, taniec, literatura, muzyka, fotografia</p>	
<p>19. ... 16, ul. Nowoursynowska 161- Akademik „Limba”. Klubokawiarnia Szkoły Głównej Gospodarstwa Wiejskiego</p>	

Pionowo

<p>1. Klub muzyczny ul. Krakowskie Przedmieście 4-6 Miejsce z prawdziwą historią wzorowane na tradycyjnych londyńskich pubach. Klub zapoczątkował działalność w latach '90 i jest najstarszym klubem w Warszawie. Nastawiony jest na muzykę, koncerty i jam sessions</p>	
<p>2. Klub studencki, ul. Marymoncka 34 - na terenie Akademii Wychowania Fizycznego</p>	
<p>3. Klub studencki Politechniki Warszawskiej ul. św. Andrzeja Boboli 8 - gmach Wydziału Mechatroniki</p>	
<p>4. Klub muzyczny ul. Grójecka 19/25. Imprezy odbywają się w czwartki, piątki i soboty, dominuje muzyka retro</p>	
<p>6. Klub Studencki Szkoły Głównej Handlowej, al. Niepodległości 196 „Park” – wschodnia część parku Pole Mokotowskie</p>	
<p>8. Klub Studentów Uniwersytetu Warszawskiego, ul. Żwirki i Wigury 99a, miejsce o długiej tradycji spotkań studentów i miłośników muzyki. Obok koncertów bardzo często w klubie odbywają się imprezy wydziałowe, bale połowinkowe i studenckie imprezy zamknięte. Emitowane są także najważniejsze transmisje wydarzeń sportowych</p>	
<p>9. Klub muzyczny ul. Mazowiecka 6/8. Cykliczne imprezy odbywają się w każdy wtorek (klimaty retro), środę (ladies' night), czwartki i piątki (główne imprezy)</p>	
<p>10. Klub muzyczny ul. 11 listopada 22 - podwórko. Alternatywna muzyka na żywo</p>	
<p>12. ul. Wojciecha Oczki 1A. Najstarszy studencki klub w Warszawie, który działa w tym samym miejscu od blisko 70 lat. Odwiedzany przez kilka pokoleń studentów i absolwentów Akademii Medycznej (obecnie Warszawskiego Uniwersytetu Medycznego)</p>	

<p>15. Także „Riviera-...” – klub studencki, ul. Waryńskiego 12a w Warszawie - w kompleksie Domu Studenckiego. Klub organizował liczne koncerty zarówno znanych, jak i początkujących zespołów muzycznych. 13 grudnia 2013, z okazji 40-lecia klubu, odbył się w nim koncert zespołu Lady Pank</p>	
<p>16. Klub Studentów Politechniki Warszawskiej, ul. Akademicka 5. Był znaczącym miejscem dla początków warszawskiej sceny hip-hopowej. W budynku znajduje się sala bankietowa, sala telewizyjna, sala gimnastyczna z siłownią, bilard, tenis stołowy</p>	
<p>17. Klub muzyczny ul. Marszałkowska 115. Klub powstał w roku 2008, wyróżnia go dogodna lokalizacja oraz przestronne i eleganckie wnętrza</p>	

Murale










EclipseCrossword.com

Hasło główne



Hasło	10	19	11	20	6	3	16	14	2	8		7	5	2
Litera	1	1	3	2	3	2	3	1	8	7		1	2	3
Kierunek	→	→	↓	→	→	→	→	→	→	↓		→	↓	↓

Poziomo

1. ... ul. Krasiczyńska 4/6	
6. David ... ul. Marii Kazimierzy 1	
7. ... na miłość ul. Kajetana Koźmiana 6	
9. ... ul. Dudziarska 40	
10. Let's ... ul. Nowogrodzka 271	
12. ... ul. Nowolipki 11	

14. Mechaniczny ... ul. Dolna 37	
16. ... brunatne ul. Nowy Świat 22	
19. ... ul. Emillii Plater 9/11	
20. ... ul .Nowy Świat 18/20	

Pionowo

2. Stanisław Anioł Stróż - ... domu ul. Kazury 10	
3. ... proste ul. Złota 73	

<p>4. ... w całym ul.Mackiewicza 1</p>	
<p>5. ... z pomarańczą ul. Widok 11</p>	
<p>8. ...Na lewym brzegu Wisły, na murku biegnącym na południe od mostu Poniatowskiego</p>	
<p>11. ... – Marionetki ul. Sienna 45</p>	
<p>13. Stanisław Grzesiuk - ... z Czerniakowa ul. Puławska 143</p>	
<p>15. Biały ... ul. Kasprowicza 59</p>	


17. ... ul. Mińska 12



18. The Roosters ... ul. Raławicka 17



Muzea



EclipseCrossword.com

Hasło główne

Hasło	18	9	11	6		1	3	10	14	5	19
Litera	4	5	2	6		4	2	6	8	8	3
Kierunek	→	→	→	→		↓	↓	↓	↓	↓	↓

Poziomo

2. Muzeum ... im. Eryka Lipińskiego ul. Kozia 11	
6. Muzeum Fryderyka ... Zamek Ostrogskich ul. Okólnik 1	
7. Muzeum ... Warszawskiego ul. Grzybowska 79	
9. Państwowe Muzeum ...ul. Długa 52	
11. Muzeum ... Polskiego Aleje Jerozolimskie 3	
15. Muzeum ...ul. Konopnickiej 6 ul. Piwna 31/33	
16. Centrum Nauki ... w Warszawie, ul. Wybrzeże Kościuszkowskie 20 w Warszawie	
18. Muzeum w Warszawie ul. Lelechowska 5	

20. Muzeum Marii ...-Curie ul. Freta 16



Pionowo

1. Muzeum ... im. mgr Antoniny Leśniewskiej ul. Piwna 31



3. Muzeum ... ul. Grzybowska 88



4. Muzeum Historii Żydów Polskich ...ul. Mordechaja Anielewicza 6



5. Muzeum Azji i... im. Andrzeja Wawrzyniaka ul. Solec 24, dwa zabytkowe 2-piętrowe budynki dawnej rzeźni miejskiej przy ul. Solec 24 oraz na parterze apartamentowca



8. Muzeum Polskiej ...plac Konesera 1




10. Muzeum Sztuki ... ul. Pańska 3



12. Muzeum Warszawskiej ... ul. Targowa 50/52	
13. Muzeum Więzienia ... ul. Dzielna 24/26	
14. Muzeum ... Aleje Jerozolimskie 3	
17. Muzeum Jana ... II i Prymasa Wyszyńskiego w Warszawie ul. Prymasa Augusta Hlonda 1, pod kopułą Świątyni Opatrzności Bożej	
19. ... Spotkań z Historią ul. Karowa 20	

Obiekty sportowe













EclipseCrossword.com

Hasło główne





Hasło	5	11	15	8	1	13	7	19	2	6	12	16		3	4	9	1	18
Litera	2	2	1	3	4	3	1	4	1	1	2	3		5	4	1	3	7
Kierunek	→	→	→	→	→	→	→	→	↓	↓	↓	↓		↓	↓	↓	→	↓





Poziomo

<p>1. Skocznia narciarska, ul. Czernowiecka. Punkt konstrukcyjny na 38 metrze, w momencie już nie istnieje</p>	
<p>5. Stadion RKS/KS ..., ul. Sosnkowskiego 3 – stadion piłkarsko-lekkoatletyczny. W momencie otwarcia w 1965 roku nadano mu nazwę Stadion XX-lecia PRL</p>	
<p>7. Park Wodny ..., ul. Dominika Merliniego 4. Basen olimpijski i basen rekreacyjny</p>	
<p>8. Stadion Narodowy w Warszawie, al. Księcia Józefa Poniatowskiego 1. – wielofunkcyjny stadion sportowy, Od lipca 2015 pod nazwą ... Narodowy. Został wybudowany w latach 2008–2011 w miejscu Stadionu Dziesięciolecia przed piłkarskimi Mistrzostwami Europy 2012. Został oficjalnie otwarty 29 stycznia 2012. Ma 4. (najwyższą) kategorię w klasyfikacji UEFA</p>	
<p>10. Stadion klubu RKS ..., ul. Wawelska 5 nieczynny stadion piłkarsko-lekkoatletyczny</p>	
<p>11. Hala ... - hala widowiskowo-sportowa, Łazienkowska 6A. Należy do Centralnego Ośrodka Sportu. Hala powstała w 1953 roku wg projektu J. Brzuchowskiego i D. Bredy została zmodernizowana w 1999 roku. Mieści ok. 4800 widzów. Służy głównie jako sala koncertowa, lodowisko do hokeja na lodzie i łyżwiarstwa figurowego, a także jako hala do koszykówki i siatkówki</p>	
<p>13. Korty Tenisowe ... ul. Bitwy Warszawskiej 1920 r. 15/17. 3 korty o nawierzchni ceglanej ze sztucznym oświetleniem, zimą przykrywane są balonem. Pełne zaplecze: domek z szatniami, łazienkami a nawet pokojami gościnnymi, barek. Sklep i serwis tenisowy. Parking samochodowy. Prowadzenie kursów tenisa o różnym stopniu umiejętności</p>	
<p>14. Stadion Wojska Polskiego im. Marszałka Józefa Piłsudskiego, ul. Łazienkowska 3 - stadion piłkarski. Od 1 sierpnia 2002 jest dzierżawiony przez spółkę ... Warszawa S.A</p>	


<p>15. ... Golf Club - pole golfowe, ul. Stefana Batorego 10. Do dyspozycji jest 21 stanowisk do nauki gry, dla lepszego komfortu stanowiska zostały wykonane z specjalnej syntetycznej trawy zapewniającej lepszego czucie piłki podczas uderzenia</p>	
<p>17. Tor wyścigów konnych ..., ul. Puławska 266. Główny, trawiasty tor ma długość ok. 2300 m, odbywają się na nim wyścigi płaskie, płotowe i przeszkodowe. Na torze są czynne dwie trybuny: Trybuna I (tzw. Honorowa), także dla sędziów i dziennikarzy oraz Trybuna II dla ok. 4500 osób, posiada głównie miejsca stojące, siedzące w łóżach i tarasy</p>	
<p>19. Stadion ... – wielofunkcyjny stadion, otwarty w 1912 roku. Może pomieścić 1000 widzów. W okresie międzywojennym na stadionie wielokrotnie odbywały się lekkoatletyczne Mistrzostwa Polski, cztery spotkania towarzyskie rozegrała tutaj również piłkarska reprezentacja Polski</p>	

Pionowo

<p>2. Stadion im. gen. Kazimierza Sosnkowskiego, ul. Konwiktorska 6. – stadion użytkowany przez klub ... Warszawa znajdujący się na Nowym Mieście przy Właścicielem obiektu jest miasto stołeczne Warszawa, a zarządcą Stołeczne Centrum Sportu Aktywna Warszawa</p>	
<p>3. Skatepark kryty, sezonowy, Rozbrat 5. Przeszkody: quartery, banki, długi funbox z 2 łamanymi murkami i podjazdami i 4 schodkami, piramidka, murki, raile, rampa, wall. W zimie jest na nim lodowisko</p>	
<p>4. Tor kolarski "Nowe ...", ul. Podskarbińska 11 – nieczynny, zabytkowy betonowy tor kolarski. Tor zbudowany według projektu Janusza Kalbarczyka. Oddany do użytku 6 maja 1972 r. Jednym z inicjatorów jego budowy był kapitan torowy PZKol Janusz Strzałkowski. W skład obiektu oprócz toru o długości 333,33 m wchodził hotel z zapleczem gastronomicznym, dwie sale sportowe, sauna, siłownia, gabinety odnowy biologicznej i ambulatorium</p>	
<p>6. Centrum paintballowe ul. Zabraniecka 82, także paintball laserowy. Na polu o długości ponad 200m znajdują się najróżniejsze przeszkody, pomosty, przerażające pokoje operacyjne, tajne przejścia i masa innych, ukrytych atrakcji</p>	
<p>9. Prawy ... Dosir, ul. Jagiellońska 7 Basen rekreacyjny 130 m2 o głębokości od 0,9-1,4 m, który ma w sobie i rwącą rzekę o dwóch prędkościach, masaże i kaskady wodne. Basen sportowy o wymiarach 25 na 12,5m 70 m zjeżdżalnia z wydzielonym ładowiskiem</p>	

<p>12. Arena Wspinaczkowa ..., ul. Palisadowa 20/22. Umieszczone są niemal wszystkie formacje skalne występujące w przyrodzie: „zacięcia”, "kanty", „przewieszki”, „filary”, "połogi" i imponujący „dach" zaprojektowany na całej szerokości hali, a także boulderownia i wspinaczkowy kampus. Na 2200 metrach kw. panelu znajduje ponad 170 dróg</p>	
<p>16. Największa kręgielnia w tej części Europy - 32 tory na dwóch piętrach. Powierzchnia 2500 m2, pojemność 2000 osób</p>	
<p>17. Tor Łyżwiarski ..., ul. Inspektowa 1 – sztucznie mrożony tor łyżwiarski służący do uprawiania sportu łyżwiarstwa szybkiego, wymiary 400 m x 11 m. Został oddany do użytku w 1980. Projektantem toru był architekt Janusz Kalbarczyk, niegdyś panczenista</p>	
<p>18. Arena ... – hala widowiskowo-sportowa, ul. rotmistrza Witolda Pileckiego 122. W hali znajduje się boisko o wymiarach 49x38 metrów, które można podzielić na trzy sektory po 608 metrów kwadratowych, szatnie, parkingi oraz salę konferencyjną dla stu osób. Widownia może pomieścić do 2000 osób</p>	

Pałace




EclipseCrossword.com

Hasło główne

Hasło	15	6	8	9	2	17	7	10	5	20	11
Litera	9	1	3	3	5	1	3	2	4	11	3
Kierunek	↓	↓	↓	↓	↓	→	→	→	→	→	→

Poziomo

<p>5. Pałac ...ul. Senatorska 14</p>	
<p>7. Pałac ...(pałac Królewskiego Towarzystwa Przyjaciół Nauk)u zbiegu Krakowskiego Przedmieścia i Nowego Światu</p>	
<p>10. Pałac ... ul. Krakowskie Przedmieście 46/48</p>	
<p>11. Pałac Pod ...podnóże Zamku Królewskiego Łazienki Królewskie</p>	
<p>14. Pałac ..., plac Żelaznej Bramy 10</p>	
<p>17. Pałac ... i Nauki plac Defilad 1</p>	
<p>18. Pałac ... (Hilzenów) ul. Nowolipie 2</p>	
<p>19. Zamek ... (pałac Gnińskich, pałac Zamoyskich, pałac Ordynacki), ul. Tamka 41 w Warszawie, siedziba Muzeum Fryderyka Chopina</p>	

20. Pałac ... ul. Belwederska 54/56	
-------------------------------------	---

Pionowo

1. Pałac ..., ul. Nowy Świat 67 i 69, zespół dwóch połączonych ze sobą budynków	
2. Pałac Na ...(pałac Na Wodzie, pałac Łazienkowski) Łazienki Królewskie	
3. Pałac ... – pałac w Warszawie przy , ul. Senatorska 14/16, plac Teatralny	
4. Pałac ... ul. Morskie Oko 2	
6. Pałac ...ul. Długa 7	
8. Zamek ... plac Zamkowy 4	
9. Pałac w ... ul. Stanisława Kostki Potockiego 10	
12. Pałac ..., ul. Miodowa 15	
13. Pałac ... (także pałac Czartoryskich lub pałac Ossolińskich) ul. Krakowskie Przedmieście 15	


15. Zamek ... ul. Jazdów 2



16. Pałac ... ul. Senatorska 13



Pomniki



EclipseCrossword.com

Hasło główne

Hasło	11	14	8	16	9		2	10	18	16	19	5
Litera	6	1	1	10	5		1	2	1	2	9	5
Kierunek	→	→	→	→	→		↓	↓	↓	↓	→	→

Poziomo

<p>5. Pomnik Józefa ...ul. Michała Tokarzewskiego-Karaszewicza, w ciągu osi Saskiej</p>	 A bronze sculpture depicting a group of men in historical military uniforms, some holding rifles and others in various poses, set in an outdoor urban environment.
<p>7. Pomnik Armii Krajowej i Polskiego ... Podziemnego ul. Wiejska róg ul. Jana Matejki, naprzeciw kompleksu budynków Sejmu Rzeczypospolitej Polskiej</p>	 A tall, white, curved monument with a stylized anchor symbol at its base, standing on a paved area with a clear blue sky in the background.
<p>8. Pomnik Ofiar Rzezi ... skwer przy rozwidleniu alei „Solidarności” i ulicy Leszno/ofiar_rzezi_woli.png"</p>	 A large, rectangular stone monument with a textured surface and a central emblem, situated in an urban square.
<p>9. Pomnik ... ul. Wybrzeże Kościuszkowskie</p>	 A bronze sculpture of a woman holding a sword aloft, standing on a stone pedestal in an outdoor setting.
<p>11. Pomnik Poległym i Pomordowanym na ...u zbiegu ulic Muranowskiej i gen. Władysława Andersa</p>	 A large, dark, abstract sculpture made of many vertical, cross-like elements, resembling a wall or a structure of suffering, located on a street.

<p>13. Maszt ... zachodnia część ronda Zgrupowania AK „Radosław”/maszt_wolnosc.png</p>	
<p>14. Kolumna ... plac Zamkowy</p>	
<p>16. Pomnik Witolda ...północna część pasa między-jezdniowego al. Wojska Polskiego, na przedłużeniu osi ul. Bitwy pod Rokitną</p>	
<p>17. Obelisk upamiętniający 16 ... Drużynę Harcerską ul. Wybrzeże Kościuszkowskie</p>	
<p>19. Pomnik Agnieszki ...Osieckiej skrzyżowanie ul. Francuskiej i ul. Obrońców</p>	

1. Pomnik Adama ...Krakowskie Przedmieście 21



2. Miejsce śmierci żołnierzy kompanii „...” Most Śląsko – Dąbrowski



3. Grób Nieznanego ..., plac Marszałka Józefa Piłsudskiego



4. Kopiec ... Warszawskiego, po południowej stronie ulicy Bartyckiej



6. Pomnik ...u zbiegu ulic Wybrzeże Szczecińskie i Okrzei



10. Pomnik ...u zbiegu ulic Żwirki i Wigury, Wawelskiej i Raszyńskiej



12. Pomnik ... Warszawy ul. Nowy Przejazd, przy skrzyżowaniu z aleją „Solidarności”



15. Pomnik Mikołaja ... przed Pałacem Staszica, u zbiegu Krakowskiego Przedmieścia i Nowego Światu




16. Pomnik Małego ... ulica Podwale u zbiegu z ulicą Wąski Dunaj, przy zewnętrznym murze obronnym Starego Miasta



18. Pomnik Praskiej ... **Podwórkowej u zbiegu** ulic Floriańskiej i ks. Ignacego Kłopotowskiego



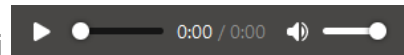
Piosenki o Warszawie








EclipseCrossword.com






Hasło główne





Hasło	3	9	10	14	20	2	4	6	14	4	7		6	5	17	16	8	7
Litera	5	2	2	3	2	7	1	4	7	8	4		1	4	2	6	5	6
Kierunek	→	→	→	→	→	→	↓	→	→	↓	↓		→	↓	↓	↓	↓	↓







Poziomo

2.	Regina ... (ur. 5 listopada 1926 w Wilnie, zm. 13 listopada 2018 w Gdańsku) – polska piosenkarka. Współpracowała z chórem Czejanda, występowała w Polskim Radio. Była solistką zespołu Albatros, występowała na MS Batory. Nazywana polską Ymą Sumac oraz Chór Czejanda "Pójdę na Stare Miasto" (muz. W. Szpilman – sł. E. Fiszer)	
3.	Zespół ... - jeden z największych polskich zespołów artystycznych odwołujących się do tradycji polskiej muzyki i tańca ludowego. Powołany 8 listopada 1948 r. mazowsze.png" mazowsze.mp3" Warszawski dzień" (muz. T. Sygietyński – sł. S.R. Dobrowolski)	
6.	Adolf ... (ur. 7 kwietnia 1900 w Warszawie, zm. 20 sierpnia 1975 w Górze Kalwarii) – polski aktor kabaretowy i filmowy. Uważany za najwybitniejszego komika polskiego kina XX wieku. Przedwojenny „król polskiej komedii” "Warszawa da się lubić" (muz. J. Wasowski – sł. B. Brok)	
9.	Irena ... (ur. 9 grudnia 1934 w Papowie Biskupim), piosenkarka wykonująca szeroko pojęty pop tradycyjny. Laureatka międzynarodowych festiwali piosenkarskich. Pierwsza w Polsce piosenkarka uhonorowana doktoratem honoris causa "Maleńki znak" (muz. Z. Wiehler – sł. K. Wolińska-Preyzner)	
10.	Monika ... (ur. 7 lutego 1988 w Żywcu) – polska piosenkarka alternatywna, kompozytorka, autorka tekstów i gitarzystka. Członkini Akademii Fonograficznej ZPAV. "Varsovie" (muz. M. Brodka / B. Dziedzic - sł. M. Brodka / Q. Carenzo)	

13.	Mieczysław ... (ur. 30 maja 1901 w Warszawie, zm. 3 września 1990 tamże) – polski piosenkarz śpiewający barytonem lirycznym, którego kariera artystyczna rozpoczęła się w okresie międzywojennym i trwała przez kilka dziesięcioleci po zakończeniu II wojny światowej. „Piosenka o mojej Warszawie” (muz. i sł. A. Harris)	
14.	Regina ... (ur. 25 marca 1939 w Warszawie, zm. 22 stycznia 1998 w Nadarzynie) – polska piosenkarka. Zdobyła 1. nagrodę na Międzynarodowym Festiwalu Piosenki w Sopocie w 1963 r. „Jest Warszawa” (muz. B. Klimczuk – sł. A. Kudelski)	
15.	Maria ... (ur. 13 lipca 1924 w Białej, zm. 18 stycznia 2021 w Bielsku-Białej) – polska piosenkarka, szczególnie popularna w latach 50. i 60. XX w. Śpiewała w programach „Zgaduj zgadula”, „Podwieczorek przy mikrofonie” i innych audycjach cyklicznych. Otrzymała 2. nagrodę na III Międzynarodowym Festiwalu Piosenki w Sopocie. „Karuzela” (muz. W. Krzemieński – sł. L. Starski)	
19.	Zespół ... – polski zespół muzyczny założony w 1981 we Wrocławiu przez Jana Borysewicza i Andrzeja Mogielnickiego. Pierwszy koncert zagraли 14 sierpnia 1982 w Warszawie. Zespół wydał ponad 20 płyt studyjnych. Uzyskali dwie platynowe płyty i sześć złotych. Jeden z najpopularniejszych zespołów muzycznych w historii polskiego rocka. "Stacja Warszawa" (muz. J. Borysewicz - sł. A. Mogielnicki)	
20.	Chór - zespół rewelersów, męski kwartet wokalny założony przez Czesława Januszewskiego, posługującego się pseudonimem Czejand. Największą popularność osiągnął w latach 50. „Na prawo most, na lewo most” (muz. A. Gradstein – sł. H. Kołaczowska)	

1.	<p>Anna ... (ur. 14 lutego 1936 w Urgenczu, zm. 25 sierpnia 1982 w Warszawie) – polska piosenkarka i kompozytorka, aktorka, z wykształcenia geolog. Laureatka wielu festiwali. Była pierwszą Polką, która wystąpiła w San Remo. Dwukrotnie uznana za najpopularniejszą polską piosenkarkę wśród Polonii amerykańskiej (1966, 1969). „Warszawa w różach” (muz. R. Sielicki – sł. Z. Stawecki)</p>	
4.	<p>Mieczysław ... (ur. 18 września 1919 w Częstochowie, zm. 13 stycznia 2007 w Warszawie) – polski piosenkarz i aktor operetkowy, wykonawca znanych przebojów z lat 60. Od lat 50. współpracował także z kabaretami. p. Wagabunda i grupami estradowymi, między innymi Podwieczorek przy mikrofonie. „Małe mieszkanko na Mariensztacie” (muz. Z. Gozdawa – sł. W. Stępień)</p>	
5.	<p>Zofia ... (ur. 24 sierpnia 1922^[1] w Warszawie, zm. 19 sierpnia 1983 tamże) – polska aktorka teatralna i filmowa, pedagog. 23 sierpnia 1980 roku dołączyła do apelu 64 uczonych, pisarzy i publicystów do władz komunistycznych o podjęcie dialogu ze strajkującymi robotnikami. "Warszawo ma" (muz. C. Oberfeld – sł. A. Włast)</p>	
7.	<p>Stanisław ... (ur. 6 maja 1918 w Małkowie, zm. 21 stycznia 1963 w Warszawie) – polski pisarz, pieśniarz (zwany bardem Czerniakowa)^[2], z zawodu elektromechanik. Autor autobiograficznej trylogii: Boso, ale w ostrogach, Pięć lat kacetu i Na marginesie życia>. Popularyzator przedwojennego folkloru czerniakowskiego. "Nie masz cwaniaka nad Warszawiaka" (muz. i sł. A. Harris)</p>	

8.	Irena ... (ur. 18 sierpnia 1946 w Srebrnej Górze, zm. 21 stycznia 2012 w Warszawie) – polska piosenkarka i aktorka. Współpracowała m.in. z zespołami Polanie, Czerwone Gitary i Budka Suflera. „Śpiewam pod gołym niebem” (muz. S. Krajewski – sł. K. Dzikowski)	
11.	Andrzej ... (ur. 11 listopada 1904 w Warszawie, zm. 29 lipca 1978 tamże) – polski aktor teatralny i filmowy, śpiewak operetkowy, piosenkarz oraz Chór Czejanda "Czerwony autobus" (muz. W. Szpilman – sł. K. Winkler)	
12.	Lidia ... (ur. 17 stycznia 1934 w Baranowiczach, zm. 6 sierpnia 2013 w Konstancinie-Jeziornie) – polska aktorka teatralna i filmowa. 16 czerwca 2011 Rada m.st. Warszawy nadała aktorce godność Honorowego Obywatela Warszawy oraz Tadeusz Schmidt "Jak przygoda to tylko w Warszawie" (muz. T. Sygietyński – sł. L. Starski)	
16.	Zespół ... - polski zespół muzyczny założony w 1982 w Częstochowie. W początkach kariery, w latach 80. XX wieku, pozostający pod wpływem punk rocka, a z upływem czasu korzystający również ze stylistyki reggae, rock and rolla, glam rocka, pop rocka. Większość albumów grupy uzyskało status złotych płyt, a składankowy Love, Love, Love – The Very Best.Love – w roku 2012 status platynowej płyty. "Warszawa" (muz. J. Benedek - sł. Zygmunt (Muniek) Staszczyk)	
17.	Czesław ... (ur. 16 lutego 1939 w Starych Wasiliszkach, zm. 17 stycznia 2004 w Warszawie) – polski kompozytor, multiinstrumentalista, piosenkarz i wokalista rockowy, autor tekstów piosenek. Jeden z najważniejszych twórców muzyki w Polsce. „Sen o Warszawie” (muz. Cz. Niemen – sł. M. Gaszyński)	
18.	Rena ... (ur. 19 stycznia 1932 w Warszawie) – polska piosenkarka i aktorka estradowa. W 1961 roku „Piosenka prawdę Ci powie” (Marek Sart - Kazimierz Kord) w jej wykonaniu otrzymała I nagrodę w konkursie na polską piosenkę. Dwukrotnie otrzymała Złoty Mikrofon. "Na Francuskiej” (muz. R. Sielicki – sł. B. Choiński / J. Gałkowski)	

TESTY

Muzea

Muzeum Powstania Warszawskiego zostało otwarte 31 lipca ... przez ówczesnego prezydenta Warszawy Lecha Kaczyńskiego

- 2002
- 2004
- 2006

W Muzeum Historii Żydów Polskich POLIN znajduje się interaktywna ekspozycja składająca się z ... tematycznych galerii, prezentująca chronologicznie tysiąc lat historii polskich Żydów na tle najważniejszych wydarzeń z historii Polski, m.in. Na żydowskiej ulicy, Zagłada, Po wojnie

- 4
- 6
- 8

Ekspozycja Muzeum Warszawskiej Pragi wypełnia jedną salę na parterze, jedną na piętrze i ciąg piwnic, daje to w sumie ,, m kw. powierzchni wystawowej

- 543
- 943
- 1943

Muzeum Sztuki Nowoczesnej prezentuje dorobek i przemiany sztuki polskiej XX i XXI wieku w kontekście międzynarodowym, kolekcja liczy ponad ... dzieł artystów z Polski i z zagranicy

- 200
- 300
- 400

W zbiorach Muzeum Fryderyka Chopina znajduje się licząca ok. ... tys. obiektów kolekcja chopinianów

- 3
- 5
- 7

Galeria Malarstwa Polskiego Muzeum Narodowego rozlokowana jest w dziewięciu salach i dziewięciu gabinetach, prezentuje kolekcje ... obrazów

- 200
- 400
- 800

Kartoteka osobowa Więzienia Pawiak z okresu wojny jest odtworzona w około ... % (oryginalna dokumentacja **więzienna została** przez Niemców zniszczona)

- 20
- 50
- 80

Najstarszy eksponat w Muzeum Nurkowania to hełm nurka klasycznego z ... roku

- 1895
- 1915
- 1925

W zbiorach Muzeum Wojska Polskiego w Warszawie znajduje się ponad ... tys. eksponatów

- 150
- 250
- 350

Pałace

Pałac Kultury i Nauki ma wysokość ... metrów n.p.t. (nad poziomem terenu)

- 207
- 237
- 257

We wrześniu 1939 Zamek Królewski spłonął po niemieckich bombardowaniach. Do lipca 1974 roku odbudowano zamek w stanie surowym, w 1977 roku przekazano do eksploatacji pierwsze wnętrza, w sierpniu ... r. udostępniono zamek publiczności

- 1984
- 1986
- 1988

Pałac Belwederski pełni funkcję siedziby Prezydenta Rzeczypospolitej Polskiej od ... roku

- 2006
- 2008
- 2010

Od ... roku pałac stał się oficjalną siedzibą Prezydenta Rzeczypospolitej Polskiej i otrzymał nową oficjalną nazwę – pałac Prezydencki

- 1990
- 1992
- 1994

Pałac Szustra spłonął w 1944 roku, został odbudowany w latach 1962–1965 według projektu, którego autorem był ...

- Henryk Marconi
- Szymon Bogumił Zug
- Jerzy Brabander

W pałacu w Wilanowie znajduje się Muzeum, należy do niego ponad ... mniejszych i większych, wpisanych do rejestru zabytków, obiektów architektonicznych (np.: oficyna kuchenna, kordegarda, stajnia, oranżeria, dom ogrodnika, most rzymski, pompownia)

- 10
- 20
- 30

W Zamku Ujazdowskim od 1809 roku znajdował się szpital wojskowy, funkcjonował także podczas Powstania Warszawskiego. 5 sierpnia 1944 nakazali ewakuację ... osób ze szpitala

- 891
- 1191
- 1491

Pomniki

Pomnik Syreny został odlany z brązu w warszawskim zakładzie Braci Łopieńskich, ma wysokość ... metrów

- 1,75
- 2,75
- 3,75

Warszawska Drużyna Harcerska została włączona do Szarych Szeregów

- jesienią 1939 roku
- latem 1940 roku
- jesienią 1943 roku

Która z informacji dotycząca wydarzeń na moście Kierbedzia z udziałem uczestników zamachu: Kazimierza Sotta i Zbigniewa Gęsickiego nie jest prawdziwa

- uczestnicy zamachu zrzucili płaszcze i skoczyli do Wisły, zostali zastrzeleni przez Niemców
- uczestnicy zamachu mieli przetransportować rannych do szpitala
- auto uczestników zamachu zaczepiło o balustradę mostu i zostało unieruchomione

Agnieszka Osiecka napisała około ... piosenek

- 2 tysiące
- 1,5 tysiąca
- 1 tysiąca

Kolumna Zygmunta ma wysokość ...

- 12 metrów
- 17 metrów
- 22 metry

Na murze przy pomniku Małego Powstańca umieszczono tablicę pamiątkową z czerwonego piaskowca z krzyżem harcerskim i fragmentem popularnej powstańczej piosenki

- Hej chłopcy, bagnet na broń
- Chłopcy silni jak stal
- Warszawskie dzieci

Pomnik Bohaterów Warszawy został odsłonięty 20 lipca ... na placu Teatralnym, przed Teatrem Wielkim (zdjęty z cokołu w 1995 roku i powtórnie umieszczony 15 grudnia 1997 przy Trasie W-Z)

- 1954
- 1959
- 1964

Pomnik Kościuszkowców składa się z około ... elementów

- 100
- 200
- 300

2 maja ... r. na cokole pomniku Lotnika pojawiły się kotwice Polski Walczącej wykonane przez Jana Guta i Jana Bytnara „Rudego” za pomocą specjalnie skonstruowanego przez „Rudego” tzw. wiecznego pióra

- 1940
- 1942
- 1944

Miasto w którym nie znajduje się wierna kopia Pomnika Mikołaja Kopernika to

- Chicago
- Montreal
- Londyn


Pomnik Poległym i Pomordowanym na Wschodzie upamiętnia blisko ... tys. ofiar masowych prześladowań i deportacji, które dotknęły obywateli polskich podczas radzieckiej okupacji Polski w czasie II wojny światowej

- 100
- 300
- 500

IV. POCZĄTEK EKSPLOATACJI


ZWROTNE INFORMACJE

Potwierdzenie rejestracji

 powiadomienia@e-nauka.net 17:52
do mnie ▾

Potwierdzenie rejestracji uczestnika: konrad
Poznaj Warszawę (<https://graedu.pl/warszawa>)
PIN: 382190

Informacja o rozwiązaniu krzyżówki

 powiadomienia@e-nauka.net 18:03
do sekretariat ▾

Krzyżówka: CMENTARZE W WARSZAWIE
Czas rozwiązywania: 582 sekund
Liczba przelosowań liter haseł: 0
Liczba podpowiedzi: 0
Liczba błędnych lub pustych haseł krzyżówki: 0
Liczba błędnych lub pustych liter hasła głównego: 0
Wskaźnik: 582
Hasło główne: JEZIORKI PYRY
Komentarz: KOLEJNY CMENTARZ
Zwrotny adres e-mail: cieciura.marek@gmail.com

WYNIKI

Wyniki osoby o pseudonimie Konrad dostępne są w ramach Rankingu indywidualnego, pod adresem: <https://graedu.pl/warszawa/ranking>

Ranking indywidualny

2.	konrad (szczegóły)	438	12	15	195 (22 z 32 miejsc)	81	15	120	
----	--------------------	-----	----	----	----------------------	----	----	-----	---

Dane biograficzne

Podano wszystkie dane - 12 pkt. (03.10.2022 15:51:56)

Księga gości

Wpis do księgi gości - 15 pkt. (04.10.2022 06:15:31)

Powiadom znajomego

Brak powiadomień znajomego.

Ankieta

Ankieta nie została wypełniona.

Przybycia

1. Pomnik Gabriela Narutowicza (17.11.2022 13:13) - 5 pkt.
2. Park Szczeńliwicki (17.11.2022 11:13) - 5 pkt.
3. Cmentarz Powązki Stare (06.11.2022 18:32) - 5 pkt.

Testy miejsca								Szukaj: <input type="text"/>	
Pokaż 25 pozycji									
Lp.	Numer	Miejsce	Data rozpoczęcia	Data zakończenia	Poprawne odpowiedzi	Podpowiedzi	Wynik		
1.	1	Barbakan	03.10.2022 17:35:44	03.10.2022 17:36:42	3	0	9		
2.	2	Multimedialny Park Fontann	03.10.2022 17:37:32	03.10.2022 17:38:15	3	0	9		
3.	6	Cmentarz Powązki Wojskowe	03.10.2022 17:39:17	03.10.2022 17:40:53	2	0	6		
4.	7	Cmentarz Powązki Stare	03.10.2022 17:41:12	03.10.2022 17:42:00	3	0	9		
5.	11	Centrum Nauki Kopernik	03.10.2022 17:42:46	03.10.2022 17:43:41	3	0	9		
6.	12	Teatr Wielki	03.10.2022 17:44:57	03.10.2022 17:45:38	3	0	9		
7.	13	Muzeum Żołnierzy Wyklętych i Więźniów Politycznych PRL	17.11.2022 09:03:41	17.11.2022 09:04:14	3	0	9		
8.	14	Pomnik „Ku Czcii Pomordowanych w Praskich Więzieniach 1944–1956”	17.11.2022 09:04:24	17.11.2022 09:05:11	3	0	9		
9.	16	Katedra Polowa Wojska Polskiego	03.10.2022 17:45:51	03.10.2022 17:46:52	3	0	9		
10.	17	Świątynia Opatrzności Bożej	03.10.2022 17:47:33	03.10.2022 17:48:14	3	0	9		
11.	21	Mural „Kazimierz Deyna”	17.11.2022 09:02:22	17.11.2022 09:03:17	3	0	9		
12.	22	Mural „Kora”	17.11.2022 09:05:21	17.11.2022 09:06:06	3	0	9		
13.	26	Muzeum Narodowe	17.11.2022 09:07:08	17.11.2022 09:08:10	3	0	9		
14.	27	Muzeum Nurkowania	17.11.2022 09:08:22	17.11.2022 09:09:04	3	0	9		
15.	31	Kęsięlnia Arco	17.11.2022 09:09:40	17.11.2022 09:10:35	3	0	9		
16.	32	Stadion Narodowy	17.11.2022 09:10:59	17.11.2022 09:12:09	3	0	9		
17.	36	Pomnik Gabriela Narutowicza	17.11.2022 09:12:52	17.11.2022 09:13:29	3	0	9		
18.	37	Pomnik Józefa Piłsudskiego	17.11.2022 09:13:39	17.11.2022 09:14:24	3	0	9		
19.	41	Pałac Belwederski	17.11.2022 09:14:49	17.11.2022 09:15:52	3	0	9		
20.	42	Zamek Królewski	17.11.2022 09:16:01	17.11.2022 09:16:46	3	0	9		
21.	46	Łazienki Królewskie	17.11.2022 09:17:32	17.11.2022 09:18:30	3	0	9		
22.	47	Park Szczyński	17.11.2022 09:19:02	17.11.2022 09:19:52	3	0	9		

Nierozwiązane testy dla miejsc Ukryj

1. Pomnik Polskiego Państwa Podziemnego i Armii Krajowej
2. Muzeum Powstania Warszawskiego
3. Kolumna Zygmunta
4. Pomnik Syreny
5. Obelisk upamiętniający likwidację Franza Kutschery
6. Obelisk upamiętniający odbicie Jana Bytnara „Rudego”
7. Pomnik Umschlagplatz
8. Tablica upamiętniająca walki Żydowskiego Związku Wojskowego na placu Muranowskim
9. Pomnik Lecha Kaczyńskiego
10. Pomnik Tadeusza Mazowieckiego

Wyniki krzyżówek											Szukaj: <input type="text"/>		
Pokaż 10 pozycji													
Lp.	Krzyżówka	Data rozwiązania	Czas rozwiązywania	Liczba haseł	Liczba poprawnych haseł	Liczba błędnych haseł	Liczba błędnych liter w hasle głównym	Liczba podpowiedzi	Liczba przelosowań liter	Współczynnik	Wynik		
1.	Cmentarze w Warszawie	03.10.2022 17:03:20	582 sekund	20	20	0	0	0	0	582	40		
2.	Muzea w Warszawie	03.10.2022 17:14:38	332 sekund	20	20	0	0	0	0	332	40		
3.	Pałace w Warszawie	03.10.2022 17:22:23	452 sekund	20	20	0	0	0	0	452	40		

Pozycje od 1 do 3 z 3 łącznie Poprzednia 1 Następna

Testy dodatkowe								Szukaj: <input type="text"/>	
Pokaż 10 pozycji									
Lp.	Nazwa	Data rozpoczęcia	Data zakończenia	Poprawne odpowiedzi	Podpowiedzi	Wynik			
1.	Pomniki	04.10.2022 07:09:10	04.10.2022 07:11:51	11	0	33			
2.	Muzea	03.10.2022 17:27:35	03.10.2022 17:29:03	9	0	27			
3.	Pałace	03.10.2022 17:31:26	03.10.2022 17:32:42	7	0	21			

Dyplom

Wygenerowany przez kliknięcie medalu podanego w Rankingu indywidualnym, z wykorzystaniem PIN-u otrzymanego po rejestracji.

DYPLOM UZNANIA ZA UDZIAŁ W GRZE

Poznaj Warszawę



Konrad Kowalski

Pseudonim w Grze: **konrad**

Za odwiedzenie 22 miejsc z 32 dostępnych,
uzyskanie 487 punktów z 980 możliwych
i za zajęcie 15. miejsca wśród 659 uczestników.

Liczba uzyskanych punktów jest podstawą przyznania srebrnego medalu.



Organizator Gry
Warszawa, 01.12.2022
<https://graedu.pl/warszawa>

V. ZESTAWIENIA

Organizatorowi wykorzystywania przewodnika mogą być udostępnione trzy rodzaje zestawień. Hasło do zestawień przekazywane jest organizatorowi po zawarciu stosownej umowy.

WYKORZYSTYWANIE PRZEWODNIKA

1. Testy dot. opisów miejsc rozwiązane w ostatnich 48 godzinach

Lp	Miejsce	Liczba pytań	Pseudonim	Początek	Czas odpowiedzi	Poprawne odpowiedzi












2. Krzyżówki rozwiązane w ostatnich 48 godzinach

Lp.	Krzyżówka	Liczba haseł	Pseudonim	Początek	Czas rozwiązywania	Poprawne hasła

3. Testy dodatkowe rozwiązane w ostatnich 48 godzinach

Lp	Test	Liczba pytań	Pseudonim	Początek	Czas odpowiedzi	Poprawne odpowiedzi

4. Wejścia na strony z opisami miejsc (przybycie)

Lp	Miejsce	Ostatnie wejście	Liczba wejść											

5. Wyniki testów dot. opisów miejsc

Lp	Miejsce	Liczba pytań	Liczba rozwiązań	Średni wynik		
				Czas rozwiązywania [sekundy]	Liczba poprawnych odpowiedzi	Liczba podpowiedzi
Razem						

6. Wyniki krzyżówek

Lp	Krzyżówka	Liczba haseł	Liczba rozwiązań	Średni wynik					
				Czas rozwiązywania	Liczba poprawnych haseł	Liczba błędnych haseł	Liczba błędnych liter w haśle głównym	Liczba podpowiedzi	Liczba przelosaowań liter
Razem									

7. Wyniki testów dodatkowych

Lp	Test	Liczba pytań	Liczba rozwiązań	Średni wynik		
				Czas rozwiązywania [sekundy]	Liczba poprawnych odpowiedzi	Liczba podpowiedzi
Razem						

RANKING ZESPOŁOWY

Możliwe są trzy rodzaje rankingów zespołowych:

- Szkół
- Uczelni
- Drużyn harcerskich

Rankingi generowane są na podstawie wyników pojedynczych osób, zarejestrowanych w rankingu indywidualnym. Wykorzystuje się status uczestników podawanych podczas rejestracji nazwa szkoły, uczelni czy drużyny.

Lp	Nazwa zespołu	Liczba uczestników	Suma punktów

Po kliknięciu w nazwę zespołu wyświetlane są wyniki jego członków.

OCENA PRZEWODNIKA

Podstawą zestawienia jest ankieta dostępna w pozycji Komunikacja górnego menu.

1. Proszę ocenić liczbę miejsc w przewodniku:

- A. Bardzo mała
- B. Mała
- C. Właściwa
- D. Duża
- E. Bardzo duża

2. Proszę ocenić atrakcyjność miejsc w przewodniku:

- A. Zupełnie nieatrakcyjna
- B. Mało atrakcyjna
- C. Przeciętna
- D. Atrakcyjna
- E. Bardzo atrakcyjna

3. Proszę ocenić objętość opisów miejsc:

- A. Bardzo krótkie
- B. Krótkie
- C. Właściwe
- D. Zbyt obszerne
- E. Bardzo obszerne

4. Proszę ocenić trudność pytań testowych:

- A. Bardzo łatwe
- B. Łatwe
- C. Właściwe
- D. Trudne
- E. Bardzo trudne

5. Proszę ocenić przydatność i sposób generowania trasy dojścia do odwiedzanych miejsc:

- A. Bardzo niska
- B. Niska
- C. Przeciętna
- D. Wysoka
- E. Bardzo wysoka

6. Proszę ocenić przydatność i sposób potwierdzania przybycia do odwiedzanych miejsc:

- A. Bardzo niska
- B. Niska
- C. Przeciętna
- D. Wysoka
- E. Bardzo wysoka

7. Proszę ocenić liczbę haseł w krzyżówkach:
- A. Bardzo mała
 - B. Mała
 - C. Właściwa
 - D. Duża
 - E. Bardzo duża
8. Proszę ocenić przydatność krzyżówek w opanowywaniu i sprawdzaniu wiedzy:
- A. Bardzo mała
 - B. Mała
 - C. Właściwa
 - D. Duża
 - E. Bardzo duża
9. Proszę ocenić liczbę pytań dodatkowych:
- A. Bardzo mała
 - B. Mała
 - C. Właściwa
 - D. Wysoka
 - E. Bardzo wysoka
10. Proszę ocenić przydatność pytań dodatkowych w opanowywaniu i sprawdzaniu wiedzy:
- A. Bardzo niska
 - B. Niska
 - C. Przeciętna
 - D. Wysoka
 - E. Bardzo wysoka
11. Proszę podać język, na który było automatyczne tłumaczenie:
- a) Angielski
 - b) Białoruski
 - c) Francuski
 - d) Hebrajski
 - e) Litewski
 - f) Niemiecki
 - g) Portugalski
 - h) Rosyjski
 - i) Turecki
 - j) Ukraiński
 - k) Włoski
 - l) Brak
12. Proszę ocenić przydatność automatycznego tłumaczenia:
- A. Bardzo niska
 - B. Niska
 - C. Przeciętna
 - D. Wysoka
 - E. Bardzo wysoka

13. Proszę ocenić jakość automatycznego tłumaczenia:
- A. Bardzo niska
 - B. Niska
 - C. Przeciętna
 - D. Wysoka
 - E. Bardzo wysoka
14. Proszę ocenić przydatność i sposób automatycznego odczytywania:
- A. Bardzo niska
 - B. Niska
 - C. Przeciętna
 - D. Wysoka
 - E. Bardzo wysoka
15. Proszę ocenić zasadę aktywizacji korzystania z przewodnika:
- A. Bardzo niska
 - B. Niska
 - C. Przeciętna
 - D. Wysoka
 - E. Bardzo wysoka
16. Proszę ocenić zakres i szczegółowość informacji w rankingu indywidualnym:
- A. Bardzo niska
 - B. Niska
 - C. Przeciętna
 - D. Wysoka
 - E. Bardzo wysoka
17. Proszę ocenić zasadę przyznawania odznak za korzystanie z przewodnika:
- A. Bardzo niska
 - B. Niska
 - C. Przeciętna
 - D. Wysoka
 - E. Bardzo wysoka
18. Proszę podać całościową ocenę przewodnika:
- A. Bardzo niska
 - B. Niska
 - C. Przeciętna
 - D. Wysoka
 - E. Bardzo wysoka
19. Proszę podać propozycje ulepszenia przewodnika:
20. Proszę podać propozycje zwiększenia atrakcyjności zwiedzania:

Zestawienie

Nr pytania	Liczba odpowiedzi				
	A	B	C	D	E
1					
...					
10					
13					
...					
18					

Pytania 11 i 12

Lp	Język tłumaczenia	Liczba odpowiedzi				
		A	B	C	D	E
a)	Angielski					
b)	Białoruski					
c)	Francuski					
d)	Hebrajski					
e)	Litewski					
f)	Niemiecki					
g)	Portugalski					
h)	Rosyjski					
i)	Turecki					
j)	Ukraiński					
k)	Włoski					

Pytanie 19

Pytanie 20

VI. WERSJA DOCELOWA

WYKAZ MIEJSC

Przewiduje się wybór miejsc z wersji pierwotnej, po 3 dodatkowe z każdego szlaku. Czyli w każdym szlaku będzie 5 miejsc.

Lp	Nr	Nazwa miejsca	WD	Szlak
1.	2401.	Barbakan	X	1. Atrakcje
2.	2392.	Budynek PAST		
3.	2390.	Bulwary wiślane		
4.	2402.	Cytadela Warszawska		
5.	2386.	Gazownia na Woli		
6.	2397.	Mariensztat		
7.	2408.	Maszt Wolności		
8.	2355.	Multimedialny Park Fontann	X	
9.	2361.	Stare Miasto		
10.	2384.	Neon Muzeum		
11.	2412.	Osiedle Przyjaźń		
12.	2396.	Sejm Rzeczypospolitej Polskiej		
13.	2422.	Taras widokowy na Pragę i Wisłę - Gnojna Góra		
14.	2378.	Zespół Stacji Filtrów		
15.	2367.	ZOO		
16.	2459.	Cmentarz Bródnowski		2. Cmentarze
17.	2453.	Cmentarz Ewangelicko-Augsburski		
18.	2458.	Cmentarz Komunalny Północny		
19.	2451.	Cmentarz Powązki Wojskowe	X	
20.	2452.	Cmentarz Powązki Stare	X	
21.	2460.	Cmentarz Powstańców Warszawy		
22.	2454.	Cmentarz Żydowski na Okopowej		
23.	2456.	Cmentarz Prawosławny		
24.	2457.	Cmentarz Wolski		
25.	2455.	Muzułmański Cmentarz Tatarski		
26.	2388.	Biblioteka Uniwersytecka		3. Edukacja
27.	2398.	Politechnika Warszawska		
28.	2373.	Centrum Nauki Kopernik	X	
29.	2403.	Filharmonia Narodowa		
30.	2393.	Fotoplastykon		
31.	2423.	Teatr Wielki	X	
32.	2420.	Siedziba Telewizji Polskiej		
33.	2394.	Stadion Legii		
34.	2366.	Stadion Narodowy		
35.	2400.	Ścianka wspinaczkowa		
36.	2380.	Zachęta – Narodowa Galeria Sztuki		
37.	2357.	Bazylika Archikatedralna pw. Męczeństwa św. Jana Chrzciciela		4. Kościoły
38.	2364.	Cerkiew Marii Magdaleny		
39.	2404.	Katedra Polowa Wojska Polskiego	X	
40.	2385.	Katedra Rzymskokatolicka pw. św. Floriana		
41.	2405.	Kościół Braci Kapucynów		
42.	2352.	Kościół Niepokalanego Poczęcia Najświętszej Maryi Panny		
43.	2391.	Kościół św. Aleksandra - Plac 3 Krzyży		
44.	2406.	Kościół Świętego Krzyża		
45.	2407.	Kościół Świętej Anny		
46.	2383.	Synagoga im. Małżonków Nożyków		
47.	2421.	Świątynia Opatrzności	X	

Lp	Nr	Nazwa miejsca	WD	Szlak
48.	2387.	Muzeum nad Wisłą Muzeum Sztuki Nowoczesnej		5. Muzea
49.	2372.	Muzeum Fryderyka Chopina		
50.	2370.	Muzeum Historii Żydów Polskich POLIN		
51.	2381.	Muzeum Narodowe	X	
52.	2426.	Muzeum Niepodległości		
53.	2409.	Muzeum Nurkowania	X	
54.	2369.	Muzeum Powstania Warszawskiego		
55.	2395.	Muzeum Warszawskiej Pragi		
56.	2382.	Muzeum Więzienia Pawiak		
57.	2410.	Muzeum Wojska Polskiego		
58.	2440.	Pomnik Gabriela Narutowicza	X	6. Odzyskanie niepodległości
59.	2439.	Pomnik Ignacego Daszyńskiego		
60.	2430.	Pomnik Ignacego Paderewskiego		
61.	2427.	Pomnik Józefa Piłsudskiego	X	
62.	2429.	Pomnik Romana Dmowskiego		
63.	2428.	Pomnik Wincentego Witosa		
64.	2438.	Pomnik Wojciecha Korfańtego		7. Pałace
65.	2377.	Pałac Belwederski	X	
66.	2374.	Pałac Kultury i Nauki		
67.	2368.	Pałac Na Wyspie		
68.	2399.	Pałac Potockich		
69.	2371.	Pałac Prezydencki		
70.	2413.	Pałac Szustra w Parku Morskie Oko		
71.	2414.	Pałac w Wilanowie		
72.	2363.	Zamek Królewski	X	
73.	2425.	Zamek Ujazdowski		
74.	2376.	Łazienki Królewskie	X	8. Parki
75.	2411.	Ogród Botaniczny Uniwersytetu Warszawskiego		
76.	2360.	Ogród Krasińskich		
77.	2365.	Park Skaryszewski		
78.	2379.	Ogród Saski/Grób Nieznanego Żołnierza		
79.	2424.	Park Szczyliwicki	X	
80.	2389.	Park Miniatur Województwa Mazowieckiego		
81.	2351.	Plac Gabriela Narutowicza		
82.	2354.	Rynek Nowego Miasta		
83.	2417.	Pomnik Lotnika		
84.	2415.	Pomnik Bohaterów Warszawy		
85.	2416.	Pomnik Kościuszkowców na Pradze		
86.	2356.	Kolumna Zygmunta	X	
87.	2359.	Miejsce śmierci żołnierzy kompanii „Pegaz”		
88.	2353.	Obelisk upamiętniający 16 Warszawską Drużynę Harcerską		
89.	2362.	Pomnik Agnieszki Osieckiej		
90.	2358.	Pomnik Małego Powstańca		
91.	2418.	Pomnik Mikołaja Kopernika		
92.	2419.	Pomnik Poległym i Pomordowanym na Wschodzie		
93.	2375.	Pomnik Syreny	X	10. III RP
94.	2435.	Pomnik Lecha Kaczyńskiego	X	
95.	2432.	Pomnik Tadeusza Mazowieckiego	X	
96.	2436.	Tablica upamiętniająca Jacka Kuronia		
97.	2431.	Tablica upamiętniająca Komitet Obywatelski „Solidarność”		
98.	2437.	Tablica upamiętniająca Krzysztofa Skubiszewskiego		
99.	2433.	Tablica upamiętniająca Władysława Bartoszewskiego		
100.	2434.	Tablica upamiętniająca Bronisława Geremka		

WD – wersja demonstracyjna

W wersji demonstracyjnej są także po dwa miejsca w uzupełniających szlakach

1. Armia Krajowa
2. Szare Szeregi
3. Murale
4. Obiekty sportowe
5. Katownie NKWD/UB
6. Śladami getta

W wersji docelowej będą dodane po trzy miejsca w tych szlakach, czyli będzie ich także po 5 miejsc.

Planowane są także cztery nowe szlaki, w wersji demonstracyjnej z 2 miejscami:

7. Kamienice
 - Czackiego 3/5, kamienica NOT
 - Okrzei 26, Kamienica pod Sowami
8. Katownie hitlerowskie
 - Mauzoleum Walki i Męczeństwa, al. Szucha 25
 - Muzeum Więzienia Pawiak, Dzielna 24/26
9. Tarasy widokowe
 - Dzwonnica kościoła św. Anny, Krakowskie Przedmieście 68
 - Budynek PAST, Zielna 39
10. Wieżowce
 - Varso Place, ul. Chmielna 73
 - Pałac Kultury i Nauki, pl. Defilad 1

a wersji docelowej z 5 miejscami:

Tak więc w wersji docelowej będzie 20 szlaków z 5 miejscami w każdym, czyli w sumie 100 miejsc.

KOLEJNE KRZYŻÓWKI I TESTY DODATKOWE

Zaplanowane jest też opracowanie krzyżówek dla pominiętych i nowych szlaków oraz kolejnych testów dodatkowych.

Dla w/w uzupełniających szlaków: 3. i 4. zostały opracowane już krzyżówki. Dostępne są oddzielne przewodniki dla pozostałych szlaków:

- 1. i 2.: <https://graedu.pl/pgk>
- 5.: <https://graedu.pl/gettp>